

La variabilità degli indicatori socio-economici a livello comunale in Liguria nel 2023

Prosegue la pubblicazione dello studio sulla variabilità degli indicatori socio-economici a livello comunale, dopo la prima edizione nel 2021, con l'aggiornamento dei dati al 2023.

Sulla base dei dati Istat sulla popolazione e di Infocamere sulle imprese, viene fornita una serie di indicatori socio-economici che fotografano il posizionamento dei singoli comuni in relazione a diversi indici: densità della popolazione, invecchiamento, carico figli, dipendenza strutturale, popolazione straniera, ricambio della popolazione attiva, densità delle imprese, imprese femminili, giovanili e straniere, imprese artigiane.

In questa edizione vengono anche pubblicati i risultati dello studio Istat sulla fragilità dei comuni liguri.

In sintesi:

- Resta molto alta la variabilità della densità della popolazione, con un campo di variazione superiore a 2.900 tra il valore minimo e quello massimo. Nei comuni costieri l'indice sale da 918,46 nel 2021 a 919,11 nel 2023, in quelli interni da 71,66 a 71,86;
- La mappa della densità delle imprese liguri rispetto alla superficie conferma una concentrazione maggiore di imprese sulle direttrici litoranee (83,85) rispetto alle aree interne (5,51);
- Le imprese femminili in Liguria rappresentano il 22,87% del totale delle attive (0,04 pp in meno rispetto al 2021); per i comuni costieri la quota media passa da 22,73% a 22,70% e per quelli interni da 23,77% a 23,72%;
- Lievemente ridotta la quota di imprese giovanili, da 8,59% (nel 2021) a 8,39%: la loro presenza sul territorio resta leggermente superiore nelle aree interne (9,17%) rispetto alle zone costiere (8,23%);
- La presenza di imprenditoria straniera in Liguria aumenta notevolmente: la quota sul totale delle imprese attive passa da 15,82% (nel 2021) a 17,17%. In provincia di Imperia raggiunge il 19,50%, segue Genova (18,58%), La Spezia (13,87%) e Savona (13,59%).
- In crescita anche la quota di imprese artigiane che in Liguria raggiunge il 32,28% (era 31,82% nel 2021), sintesi del valore registrato nei comuni litoranei (30,98%) e in quelli interni (38,59%).

Densità della popolazione

Resta molto alta la variabilità della densità della popolazione, con un campo di variazione superiore a 2.900 tra il valore minimo e quello massimo. Nei comuni costieri l'indice sale da 918,46 nel 2021 a 919,11 nel 2023, in quelli interni da 71,66 a 71,86.

In provincia di **Genova** la densità è pari a 445,67 abitanti per Km²: nei comuni costieri tale indicatore raggiunge il valore di 1.551,35 mentre nei comuni interni scende a 80,24. Nell'area litoranea Genova (2.338,60) e Chiavari (2.244,67) registrano la densità più alta, Moneglia (161,17) e Portofino (142,63) quella più bassa. Nell'area interna è il comune di Cogorno a registrare la densità più alta (630,13), Rondanina con 4,61 la più bassa: rispetto al 2021 i comuni che si situano tra i 100 e i 500 abitanti per Km² salgono da 20 a 28. In totale i comuni con più di 500 abitanti per chilometro quadrato sono 10 (1 in meno rispetto al 2021) e di questi solo Cogorno è un comune interno.

In provincia di **Imperia** il dato medio provinciale nei comuni litoranei è pari a 666,48 abitanti per Km²: 8 comuni superano questa soglia e sono Vallecrosia, Riva Ligure, Bordighera, Sanremo, San Lorenzo al Mare, Imperia, Diano Marina e Santo Stefano al Mare mentre Cipressa registra la densità minore (127,01). Tra i comuni interni la media è pari a 37,48: Diano Castello è al primo posto con una densità pari a 365,25 abitanti per Km², seguono San Biagio della Cima e Soldano, entrambi con una superficie inferiore a 5 Km². Tra 10 e 40 abitanti per Km² troviamo 24 comuni (2 in più rispetto al 2021) e 4 con una densità inferiore a 10: Rezzo, Triora, Mendatica e Cosio d'Arroschia.

Anche in provincia di **Savona** resta molto alta la differenza della densità della popolazione tra area costiera e interna: nel primo caso il valore è pari a 519,34 abitanti per Km² mentre nei comuni interni scende a 65,49. Dei 19 comuni litoranei 18 registrano una densità superiore a 200 abitanti per chilometro quadrato, con in testa Albissola Marina (2.962,60); Andora (228,24) e Albisola Superiore (179,41) chiudono la classifica. Tra i 50 comuni interni, che complessivamente registrano una densità di 65,49 abitanti per Km², Carcare, Boissano, Tovo San Giacomo e Millesimo superano la quota di 200 abitanti/Km², 9 comuni si piazzano tra 100 e 200, 8 tra 50 e 100; chiudono la classifica Castelvecchio di Rocca Barbena (7,87) e Nasino (7,40).

Nell'**estremo levante** solo due comuni costieri superano il valore medio registrato nei comuni litoranei (602,18) e sono La Spezia (1.804,04) e Sarzana (630,85). Segue Lerici con 585,02 abitanti per Km² e altri 5 comuni con un valore superiore a 100. Al di sotto di questa soglia Deiva Marina (91,44), Bonassola (84,66), Vernazza (57,57) e Framura (29,18). I comuni interni più densamente popolati restano Santo Stefano di Magra (730,26) e Arcola (617,06): 6 comuni figurano tra 100 e 600 abitanti per Km², 2 tra 50 e 100, 10 con una densità inferiore a 50 abitanti per chilometro quadrato.

Provincia di Genova

Arenzano	458,65	Mignanego	218,13
Avegno	234,26	Moconesi	147,98
Bargagli	155,37	Moneglia	161,17
Bogliasco	982,55	Montebruno	11,37
Borzonasca	22,46	Montoggio	41,84
Busalla	299,38	Ne	33,42
Camogli	490,30	Neirone	29,10
Campo Ligure	119,04	Orero	30,71
Campomorone	249,40	Pieve Ligure	675,65
Carasco	442,89	Portofino	142,63
Casarza Ligure	241,96	Propata	6,67
Casella	380,75	Rapallo	875,23
Castiglione Chiavarese	52,77	Recco	957,66
Ceranesi	117,12	Rezzoaglio	8,20
Chiavari	2.244,67	Ronco Scrivia	138,38
Cicagna	199,31	Rondanina	4,61
Cogoleto	405,92	Rossiglione	53,10
Cogorno	630,13	Rovegno	10,59
Coreglia Ligure	31,86	San Colombano Certenoli	64,15
Crocefieschi	45,37	Santa Margherita Ligure	841,42
Davagna	89,06	Sant'Olcese	253,90
Fascia	5,95	Santo Stefano d'Aveto	17,93
Favale di Malvaro	25,70	Savignone	137,97
Fontanigorda	13,80	Serra Riccò	289,26
Genova	2.338,60	Sestri Levante	513,20
Gorreto	4,87	Sori	304,45
Isola del Cantone	28,87	Tiglieto	18,34
Lavagna	886,97	Torriglia	37,37
Leivi	252,11	Tribogna	82,09
Lorsica	22,18	Uscio	222,46
Lumarzo	55,79	Valbrevenna	21,69
Masone	112,36	Vobbia	11,31
Mele	148,87	Zoagli	305,23
Mezzanego	53,33		

Provincia di Imperia

Airole	25,30	Molini di Triora	11,20
Apricale	30,70	Montalto Carpasio	17,33
Aquila d'Arroschia	13,71	Montegrosso Pian Latte	11,07
Armo	11,89	Olivetta San Michele	14,24
Aurigo	35,77	Ospedaletti	582,78
Badalucco	66,96	Perinaldo	39,75
Bajardo	14,97	Pietrabruna	40,49
Bordighera	958,41	Pieve di Teco	32,27
Borghetto d'Arroschia	15,54	Pigna	13,92
Borgomaro	34,90	Pompeiana	158,17
Camporosso	312,68	Pontedassio	175,62
Caravonica	54,80	Pornassio	23,85
Castellaro	48,98	Prelà	32,36
Castel Vittorio	31,68	Ranzo	51,49
Ceriana	33,81	Rezzo	8,38
Cervo	299,86	Riva Ligure	1.345,60
Cesio	29,13	Rocchetta Nervina	18,51
Chiusanico	44,64	San Bartolomeo al Mare	272,72
Chiusavecchia	124,64	San Biagio della Cima	287,43
Cipressa	127,01	San Lorenzo al Mare	942,88
Civezza	161,05	Sanremo	947,83
Cosio d'Arroschia	4,29	Santo Stefano al Mare	745,37
Costarainera	311,63	Seborga	57,08
Diano Arentino	83,87	Soldano	281,01
Diano Castello	365,25	Taggia	438,98
Diano Marina	833,66	Terzorio	114,26
Diano San Pietro	91,92	Triora	5,86
Dolceacqua	105,89	Vallebona	205,24
Dolcedo	63,50	Vallecrosia	1.833,76
Imperia	933,72	Vasia	32,37
Isolabona	54,83	Ventimiglia	426,74
Lucinasco	39,38	Vessalico	24,37
Mendatica	5,25	Villa Faraldi	47,08


Provincia di Savona

Alassio	583,49	Mallare	33,72
Albenga	643,54	Massimino	13,12
Albissola Marina	2962,60	Millesimo	204,23
Albisola Superiore	179,41	Mioglia	26,43
Altare	170,94	Murialdo	18,51
Andora	228,24	Nasino	7,40
Arnasco	90,76	Noli	253,82
Balestrino	46,84	Onzo	26,26
Bardinetto	25,54	Orco Feglino	53,14
Bergeggi	283,75	Ortovero	175,38
Boissano	303,39	Osiglia	15,19
Borghetto Santo Spirito	856,60	Pallare	39,89
Borgio Verezzi	769,20	Piana Crixia	24,08
Bormida	14,55	Pietra Ligure	838,00
Cairo Montenotte	127,15	Plodio	72,06
Calice Ligure	82,17	Pontinvrea	31,95
Calizzano	22,93	Quiliano	137,48
Carcare	510,07	Rialto	27,15
Casanova Lerrone	30,50	Rocavignale	42,98
Castelbianco	21,83	Sassello	16,67
Castelvecchio di Rocca Barbena	7,87	Savona	897,45
Celle Ligure	505,40	Spotorno	423,57
Cengio	174,45	Stella	68,02
Ceriale	477,55	Stellanello	47,62
Cisano sul Neva	172,98	Testico	17,79
Cosseria	83,42	Toirano	142,84
Dego	26,88	Tovo San Giacomo	267,18
Erli	12,97	Urbe	20,76
Finale Ligure	311,43	Vado Ligure	336,56
Garlenda	171,70	Varazze	261,24
Giustenice	58,93	Vendone	34,39
Giusvalla	20,05	Vezzi Portio	89,94
Laignueglia	627,71	Villanova d'Albenga	174,87
Loano	794,58	Zuccarello	26,28
Magliolo	49,46		

Provincia della Spezia

Ameglia	303,52	Levanto	138,78
Arcola	617,06	Luni	585,02
Beverino	64,30	Maissana	13,03
Bolano	512,89	Monterosso al Mare	120,35
Bonassola	84,66	Pignone	29,58
Borghetto di Vara	32,15	Portovenere	424,54
Brugnato	107,21	Riccò del Golfo di Spezia	95,22
Calice al Cornoviglio	31,40	Riomaggiore	127,70
Carro	15,19	Rocchetta di Vara	19,81
Carrodano	21,22	Santo Stefano di Magra	730,26
Castelnuovo Magra	550,04	Sarzana	630,85
Deiva Marina	91,44	Sesta Godano	18,62
Follo	262,05	Varese Ligure	12,78
Framura	29,18	Vernazza	57,57
La Spezia	1.804,04	Vezzano Ligure	389,84
Lerici	585,02	Zignago	16,34

Mappa



Indice di invecchiamento della popolazione

L'indice di invecchiamento della popolazione in Liguria, calcolato rapportando il numero degli abitanti con età maggiore di 65 anni al totale della popolazione residente, presenta valori che oscillano tra il 53,73% di Fascia (in provincia di Genova) e il 15,11% di Monterosso al Mare (in provincia della Spezia). Nei comuni costieri l'indice passa da 27,75% nel 2021 a 27,90% nel 2023, in quelli interni da 26,74% a 27,14%.

In provincia di **Genova** l'indice è pari a 27,73%, sostanzialmente invariato rispetto al 2021: 42 comuni su 67 hanno un indice superiore alla media provinciale e tra questi Fascia conta più della metà della popolazione con più di 65 anni di età (53,73%). Altri 3 comuni presentano un indice superiore a 40%: Gorreto 48,91% (+3,17 pp rispetto al 2021), Fontanigorda 42,60% (-0,43 pp) e Rezzoaglio 41,09% (-0,10 pp).

I comuni litoranei hanno tutti un indice superiore al 27% e 8 superano il 30%: Portofino 33,52%, Moneglia 32,99%, Camogli 32,44%, Santa Margherita Ligure 31,57%, Recco 31,12%, Zoagli 30,39%, Arenzano 30,28% e Bogliasco 30,20%, comuni a forte attrattività per la popolazione anziana proveniente anche da altre regioni che li eleggono a propria residenza.

Per contro i comuni con un indice di invecchiamento inferiore al 25% sono 7 e tutti appartenenti all'area interna.

A **Imperia** il dato medio provinciale è pari al 26,98%, leggermente più elevato sulla costa (27,01%) rispetto all'interno (26,79%). I comuni con un indice di invecchiamento inferiore al 25% sono 16 (1 in più rispetto al 2021), tutti situati nell'area interna tranne Camporosso (21,05%), e quelli con un valore superiore al 30% sono 19 (+3): 2 di questi sono costieri (Cervo 33,40%) e Diano Marina (32,30%), mentre tra quelli interni Montegrosso Pian Latte registra l'indice più alto (44,14%), seguono Cosio d'Arroscia (41,38%) e Castel Vittorio (40,56%).

La provincia di **Savona** continua a registrare l'indice di invecchiamento della popolazione più alto a livello regionale, pari al 28,37%. La media dell'area interna è pari al 27,02%: in particolare 6 comuni hanno un valore superiore al 35% (Bormida 41,28%, Castelvecchio di Rocca Barbena 40,94%, Nasino 39,02%, Massimino 36,89%, Erli (36,41%) e Urbe (35,39%). E sono i comuni interni a registrare i valori più bassi: 9 hanno un indice inferiore al 25%.

I comuni costieri si posizionano tra il 33,30% di Borgio Verezzi e il 25,95% di Albenga: la media dell'area è pari al 28,92%.

Nell'**estremo levante**, dove l'indice di invecchiamento è pari al 26,40%, 25 comuni registrano un valore superiore a questo valore e 10 sono costieri (Vernazza 39,69%, Framura 38,26%, Bonassola 38,05%, Riomaggiore 37,38%, Deiva Marina 33,93%, Lerici 33,87%, Portovenere 33,87%, Levante 30,77%, Monterosso al Mare 29,76% e Ameglia 28,85%).

I comuni "più giovani" sono Riccò del Golfo (23,78%), Santo Stefano di Magra (22,09%) e Follo (21,38%), tutti e tre situati nell'area interna della provincia.

Provincia di Genova

Arenzano	30,28	Mignanego	26,45
Avegno	24,33	Moconesi	26,54
Bargagli	24,40	Moneglia	32,99
Bogliasco	30,20	Montebruno	36,82
Borzonasca	31,19	Montoggio	26,29
Busalla	29,29	Ne	26,85
Camogli	32,44	Neirone	32,95
Campo Ligure	28,84	Orero	32,59
Campomorone	29,75	Pieve Ligure	29,88
Carasco	21,57	Portofino	33,52
Casarza Ligure	24,09	Propata	33,63
Casella	26,31	Rapallo	27,46
Castiglione Chiavarese	29,43	Recco	31,12
Ceranesi	26,15	Rezzoaglio	41,09
Chiavari	28,64	Ronco Scrivia	26,93
Cicagna	25,79	Rondanina	33,90
Cogoleto	29,70	Rossiglione	31,14
Cogorno	26,11	Rovegno	32,33
Coreglia Ligure	21,57	San Colombano Certenoli	24,67
Crocefieschi	31,95	Santa Margherita Ligure	31,57
Davagna	29,10	Sant'Olcese	28,09
Fascia	53,73	Santo Stefano d'Aveto	32,79
Favale di Malvaro	26,00	Savignone	27,13
Fontanigorda	42,60	Serra Riccò	26,68
Genova	27,35	Sestri Levante	29,86
Gorreto	48,91	Sori	29,69
Isola del Cantone	29,10	Tiglieto	37,11
Lavagna	29,58	Torriglia	29,51
Leivi	25,82	Tribogna	26,28
Lorsica	36,13	Uscio	27,39
Lumarzo	29,52	Valbrevenna	30,45
Masone	28,45	Vobbia	31,48
Mele	25,66	Zoagli	30,39
Mezzanego	24,15		

Provincia di Imperia

Airole	33,78	Molini di Triora	30,00
Apricale	27,78	Montalto Carpasio	35,38
Aquila d'Arroschia	31,88	Montegrosso Pian Latte	44,14
Armo	33,33	Olivetta San Michele	34,52
Aurigo	34,56	Ospedaletti	29,96
Badalucco	29,04	Perinaldo	29,00
Bajardo	30,77	Pietrabruna	29,47
Bordighera	29,96	Pieve di Teco	26,32
Borghetto d'Arroschia	33,75	Pigna	34,95
Borgomaro	28,97	Pompeiana	23,38
Camporosso	21,05	Pontedassio	22,67
Caravonica	25,71	Pornassio	28,51
Castellaro	25,12	Prelà	30,48
Castel Vittorio	40,56	Ranzo	27,37
Ceriana	29,86	Rezzo	32,59
Cervo	33,40	Riva Ligure	27,23
Cesio	21,71	Rocchetta Nervina	23,67
Chiusanico	24,54	San Bartolomeo al Mare	28,45
Chiusavecchia	20,78	San Biagio della Cima	22,70
Cipressa	29,00	San Lorenzo al Mare	28,89
Civezza	24,96	Sanremo	28,05
Cosio d'Arroschia	41,38	Santo Stefano al Mare	29,79
Costarainera	24,20	Seborga	33,45
Diano Arentino	28,90	Soldano	21,56
Diano Castello	23,02	Taggia	25,35
Diano Marina	32,30	Terzorio	29,09
Diano San Pietro	26,76	Triora	28,54
Dolceacqua	23,60	Vallebona	25,77
Dolcedo	25,93	Vallecrosia	27,68
Imperia	25,69	Vasia	31,58
Isolabona	23,78	Ventimiglia	25,44
Lucinasco	20,26	Vessalico	18,43
Mendatica	36,65	Villa Faraldi	28,13

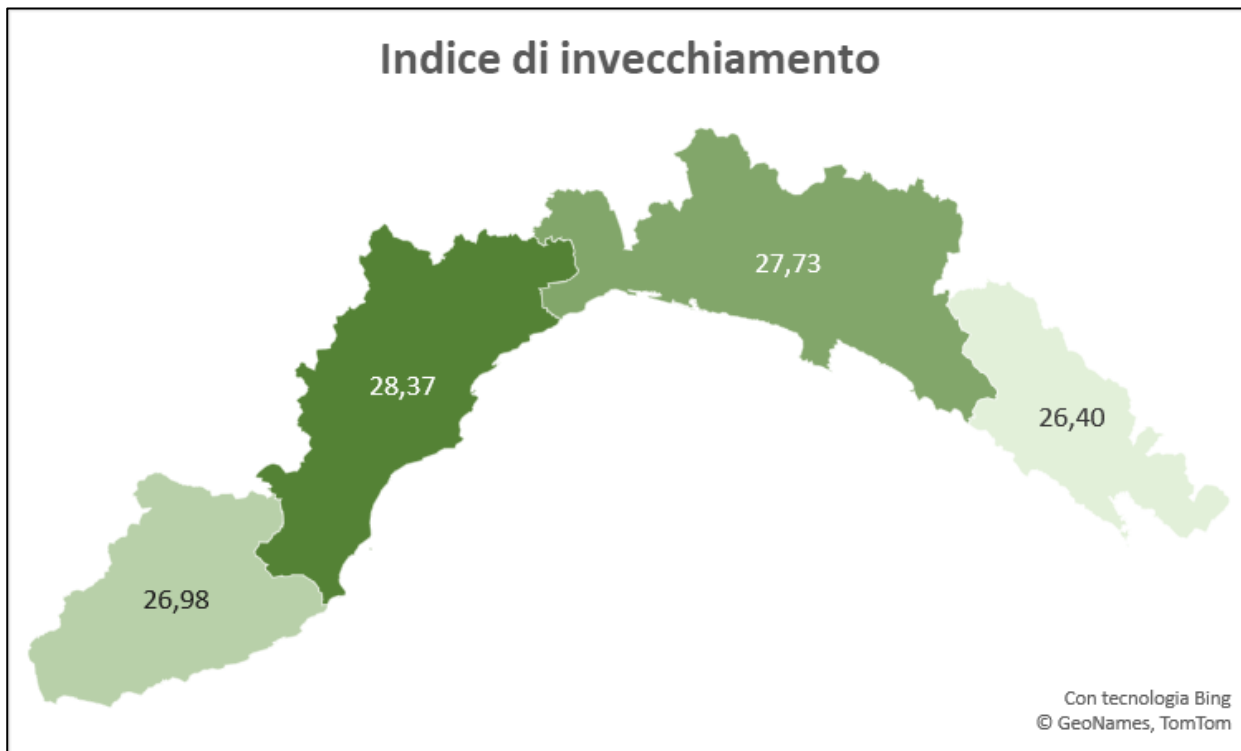
Provincia di Savona

Alassio	29,30	Mallare	29,91
Albenga	25,95	Massimino	36,89
Albissola Marina	31,83	Millesimo	27,03
Albisola Superiore	32,91	Mioglia	31,96
Altare	28,69	Murialdo	30,44
Andora	28,62	Nasino	39,02
Arnasco	28,93	Noli	31,21
Balestrino	27,08	Onzo	33,80
Bardinetto	30,22	Orco Feglino	27,72
Bergeggi	31,14	Ortovero	18,30
Boissano	21,74	Osiglia	33,41
Borghetto Santo Spirito	31,51	Pallare	26,67
Borgio Verezzi	33,30	Piana Crixia	30,42
Bormida	41,28	Pietra Ligure	30,39
Cairo Montenotte	26,22	Plodio	26,65
Calice Ligure	26,70	Pontinvrea	34,00
Calizzano	31,27	Quiliano	28,34
Carcare	28,97	Rialto	28,57
Casanova Lerrone	32,61	Roccavignale	26,81
Castelbianco	23,05	Sassello	31,23
Castelvecchio di Rocca Barbena	40,94	Savona	27,75
Celle Ligure	30,24	Spotorno	33,15
Cengio	29,02	Stella	25,85
Ceriale	27,53	Stellanello	26,18
Cisano sul Neva	24,07	Testico	30,60
Cosseria	26,09	Toirano	21,56
Dego	29,96	Tovo San Giacomo	24,80
Erli	36,41	Urbe	35,39
Finale Ligure	30,08	Vado Ligure	27,77
Garlenda	22,77	Varazze	30,00
Giustenice	27,29	Vendone	33,14
Giusvalla	33,42	Vezi Portio	26,27
Laigueglia	29,77	Villanova d'Albenga	20,69
Loano	30,30	Zuccarello	24,65
Magliolo	25,10		

Provincia della Spezia

Ameglia	28,85	Levanto	30,77
Arcola	25,67	Luni	26,49
Beverino	27,10	Maissana	33,61
Bolano	25,90	Monterosso al Mare	29,76
Bonassola	38,05	Pignone	31,43
Borghetto di Vara	32,54	Portovenere	33,87
Brugnato	26,57	Riccò del Golfo di Spezia	23,78
Calice al Cornoviglio	28,58	Riomaggiore	37,38
Carro	36,85	Rocchetta di Vara	30,91
Carrodano	39,22	Santo Stefano di Magra	22,09
Castelnuovo Magra	27,11	Sarzana	25,26
Deiva Marina	33,93	Sesta Godano	34,87
Follo	21,38	Varese Ligure	34,87
Framura	38,26	Vernazza	39,69
La Spezia	25,01	Vezzano Ligure	26,70
Lerici	33,87	Zignago	32,62

Mappa



Indice di carico dei figli

L'indice di carico dei figli, calcolato come rapporto percentuale tra il numero di bambini di età inferiore a 5 anni e il numero delle donne in età fertile, vale a dire compresa tra 15 e 49 anni, stima il carico dei figli in età prescolare per le mamme lavoratrici. Il dato presenta in Liguria valori che oscillano tra lo 0,00% di Propata (Genova) e Massimino (Savona) e il 57,14% di Rondanina (Genova). Nei comuni costieri l'indice è pari a 16,95% (0,29 pp in meno rispetto al 2021), in quelli interni a 12,39% (ben 4,46 pp in meno).

La provincia di **Genova** registra un indice pari a 16,88% (in calo di 0,16 pp rispetto al 2021), con minimo scarto tra l'area costiera (17,00%) e quella interna (16,12%). 19 comuni su 67 hanno un indice superiore alla media provinciale (erano 29 nel 2021) e di questi solo 6 appartengono all'area litoranea: Portofino (20,34%), Bogliasco (19,16%), Lavagna (18,04%), Rapallo (17,30%), Sestri Levante (17,22%), e Genova (17,11%). Tra i 21 comuni interni primeggia Rondanina (57,14%) e con un indice superiore al 20,00% altri 4: Avegno (21,65%), Campo Ligure (20,60%), Ronco Scrivia (20,41%) e Ne (20,24%). Tra i comuni con il più basso indice di carico dei figli, a parte Propata (0,00%), troviamo 2 comuni con un valore inferiore all'8,00%: Vobbia (7,41%) e Propata (5,56%), entrambi nell'area interna. Inferiore al 20% il dato in tutti i comuni costieri, ad eccezione di Portofino (20,34%), con il minimo a Moneglia (10,80%).

Nell'**estremo ponente** ligure si registra l'indice più alto di tutta la regione, 17,48% (0,15 pp in meno rispetto al 2021): sia i comuni litoranei (17,48%) che quelli interni (17,46%) registrano un valore in linea con la media provinciale. I primi 5 comuni che guidano la classifica sono interni, con al primo posto Pornassio (31,40%), mentre all'ultimo posto si posiziona Terzorio (2,50%). Tra i comuni costieri solo 2 hanno un indice pari o superiore al 20%: Costarainera (23,40%) e Cipressa (20,63%); tra quelli con un carico di figli più basso San Lorenzo al Mare (15,66%) e Santo Stefano al Mare (15,22%).

In provincia di **Savona**, dove l'indice è pari a 15,86% (0,55 pp in meno rispetto al 2021), 19 comuni registrano un valore superiore alla media provinciale: 6 di questi sono costieri (Loano 17,62%, Savona 16,64%, Borghetto Santo Spirito 16,45%, Albissola Marina 16,44%, Laigueglia 16,21% e Albenga 16,07%, e i restanti 13 interni con ai primi posti Millesimo (21,55%), Cengio (21,22%) ed Erli (20,00%). Per contro i comuni con un indice di carico dei figli inferiore al valore provinciale sono 50, la maggior parte dei quali situati nell'area interna (ben 37): fra questi 7 non raggiungono il 10%. Tra i comuni costieri quelli con un valore più basso sono Noli (12,63%) e Bergeggi (8,44%).

A **La Spezia** l'indice è pari al 17,09% (quasi 1 pp in meno rispetto al 2021), sintesi tra 17,51% registrato sul litorale e 16,27% nell'area interna. Con un valore superiore al 20% troviamo 3 comuni interni: Carrodano 25,00%, Maissana 21,92% e Pignone 21,33%, mentre chiude la classifica un comune costiero, Bonassola 9,43%.

Provincia di Genova

Arenzano	16,78	Mignanego	15,97
Avegno	21,65	Moconesi	19,54
Bargagli	19,45	Moneglia	10,80
Bogliasco	19,16	Montebruno	11,54
Borzonasca	14,07	Montoggio	16,56
Busalla	17,12	Ne	20,24
Camogli	16,40	Neirone	12,00
Campo Ligure	20,60	Orero	11,43
Campomorone	14,02	Pieve Ligure	15,92
Carasco	16,51	Portofino	20,34
Casarza Ligure	16,84	Propata	0,00
Casella	16,50	Rapallo	17,30
Castiglione Chiavarese	12,64	Recco	15,55
Ceranesi	14,24	Rezzoaglio	11,61
Chiavari	16,79	Ronco Scrivia	20,41
Cicagna	19,07	Rondanina	57,14
Cogoleto	12,56	Rossiglione	12,68
Cogorno	17,61	Rovegno	17,31
Coreglia Ligure	15,79	San Colombano Certenoli	18,90
Crocefieschi	11,25	Santa Margherita Ligure	16,61
Davagna	13,06	Sant'Olcese	13,12
Fascia	16,67	Santo Stefano d'Aveto	14,49
Favale di Malvaro	14,08	Savignone	14,97
Fontanigorda	13,04	Serra Riccò	16,38
Genova	17,11	Sestri Levante	17,22
Gorreto	12,50	Sori	14,70
Isola del Cantone	16,59	Tiglieto	7,41
Lavagna	18,04	Torriglia	11,94
Leivi	16,83	Tribogna	10,20
Lorsica	9,80	Uscio	13,59
Lumarzo	11,01	Valbrevenna	11,82
Masone	15,74	Vobbia	5,56
Mele	14,87	Zoagli	12,81
Mezzanego	18,75		

Provincia di Imperia

Airole	16,33	Molini di Triora	20,73
Apricale	16,19	Montalto Carpasio	9,88
Aquila d'Arroschia	20,00	Montegrosso Pian Latte	14,29
Armo	10,00	Olivetta San Michele	20,69
Aurigo	12,28	Ospedaletti	15,89
Badalucco	23,04	Perinaldo	7,75
Bajardo	17,07	Pietrabruna	17,14
Bordighera	15,84	Pieve di Tecò	20,95
Borghetto d'Arroschia	9,23	Pigna	13,11
Borgomaro	25,81	Pompeiana	26,32
Camporosso	18,30	Pontedassio	19,67
Caravonica	11,63	Pornassio	31,40
Castellaro	18,18	Prelà	12,16
Castel Vittorio	11,11	Ranzo	21,21
Ceriana	21,38	Rezzo	20,59
Cervo	18,52	Riva Ligure	19,07
Cesio	14,29	Rocchetta Nervina	20,00
Chiusanico	19,35	San Bartolomeo al Mare	16,02
Chiusavecchia	19,05	San Biagio della Cima	17,78
Cipressa	20,63	San Lorenzo al Mare	15,66
Civezza	14,91	Sanremo	16,94
Cosio d'Arroschia	23,81	Santo Stefano al Mare	15,22
Costarainera	23,40	Seborga	11,36
Diano Arentino	21,43	Soldano	15,34
Diano Castello	15,31	Taggia	19,21
Diano Marina	16,78	Terzorio	2,50
Diano San Pietro	17,39	Triora	14,75
Dolceacqua	21,50	Vallebona	13,43
Dolcedo	14,29	Vallecrosia	16,37
Imperia	17,74	Vasia	7,02
Isolabona	11,38	Ventimiglia	18,18
Lucinasco	24,07	Vessalico	16,28
Mendatica	13,64	Villa Faraldi	9,89

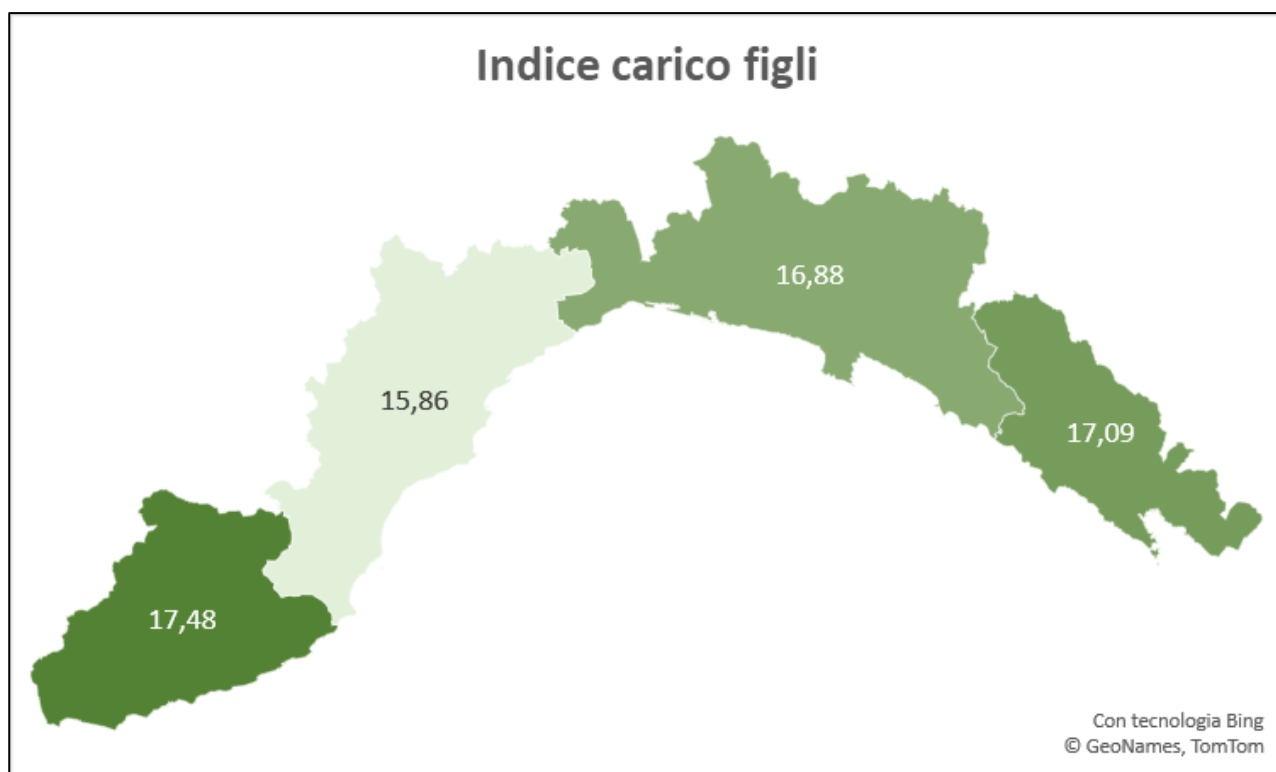
Provincia di Savona

Alassio	13,87	Mallare	16,46
Albenga	16,07	Massimino	0,00
Albissola Marina	16,44	Millesimo	21,55
Albisola Superiore	13,44	Mioglia	13,64
Altare	18,61	Murialdo	14,15
Andora	15,31	Nasino	13,64
Arnasco	17,72	Noli	12,63
Balestrino	12,77	Onzo	16,67
Bardinetto	15,75	Orco Feglino	9,43
Bergeggi	8,44	Ortovero	18,64
Boissano	10,95	Osiglia	13,21
Borghetto Santo Spirito	16,45	Pallare	13,70
Borgio Verezzi	15,64	Piana Crixia	10,17
Bormida	5,13	Pietra Ligure	14,78
Cairo Montenotte	18,43	Plodio	15,32
Calice Ligure	13,07	Pontinvrea	14,66
Calizzano	15,00	Quiliano	15,60
Carcare	14,86	Rialto	13,98
Casanova Lerrone	13,95	Roccavignale	10,79
Castelbianco	15,79	Sassello	13,90
Castelvecchio di Rocca Barbena	7,69	Savona	16,64
Celle Ligure	15,12	Spotorno	12,91
Cengio	21,22	Stella	15,82
Ceriale	15,60	Stellanello	11,33
Cisano sul Neva	17,18	Testico	6,45
Cosseria	12,04	Toirano	18,06
Dego	15,29	Tovo San Giacomo	15,40
Erli	20,00	Urbe	13,89
Finale Ligure	14,90	Vado Ligure	15,41
Garlenda	16,23	Varazze	14,59
Giustenice	15,73	Vendone	10,00
Giusvalla	4,76	Vezzi Portio	12,31
Laigueglia	16,21	Villanova d'Albenga	19,57
Loano	17,62	Zuccarello	15,52
Magliolo	15,59		

Provincia della Spezia

Ameglia	15,99	Levanto	14,67
Arcola	16,36	Luni	13,84
Beverino	17,43	Maissana	21,92
Bolano	15,80	Monterosso al Mare	12,66
Bonassola	9,43	Pignone	21,33
Borghetto di Vara	16,55	Portovenere	14,01
Brugnato	16,89	Riccò del Golfo di Spezia	15,33
Calice al Cornoviglio	13,53	Riomaggiore	11,60
Carro	15,15	Rocchetta di Vara	17,05
Carrodano	25,00	Santo Stefano di Magra	19,61
Castelnuovo Magra	16,69	Sarzana	15,06
Deiva Marina	12,44	Sesta Godano	10,16
Follo	14,36	Varese Ligure	14,98
Framura	12,79	Vernazza	18,89
La Spezia	18,89	Vezzano Ligure	15,94
Lerici	14,46	Zignago	18,84

Mappa



Indice di dipendenza strutturale

L'indice di dipendenza strutturale è un indicatore di rilevanza economica e sociale: esso rappresenta il numero di individui non autonomi per ragioni demografiche (età ≤ 14 e età ≥ 65) ogni 100 individui potenzialmente indipendenti (età 15-64). Un indice di dipendenza totale alto è sinonimo di un numero elevato di ragazzi e anziani di cui la popolazione attiva deve occuparsi. Complessivamente in Liguria l'indice è pari al 61,35%: nei 62 comuni costieri sale al 62,13%, nei 172 interni scende al 59,88%.

Nell'**area genovese** si registra un indice pari al 61,83% (0,82 pp in meno rispetto al 2021), che spazia tra 127,59% di Fascia e 44,44% di Coreglia Ligure, entrambi comuni interni: 3 comuni hanno indice superiore al 100% (oltre a Fascia, anche Gorreto e Fontanigorda) e 9 comuni hanno un indice superiore al 70% (erano 14 nel 2021) di cui 2 situati nell'area litoranea (Moneglia 73,17% e Portofino 70,95%). La maggior parte dei comuni (41) si trova nel range tra il 60% e il 70%; i 21 comuni con l'indice più basso (e comunque superiore al 40%) sono tutti interni.

Nell'**estremo ponente** ligure l'indice totale è 60,50% (-0,48 pp), leggermente più alto nei comuni litoranei (61,61%) rispetto a quelli interni (59,95%). Montegrosso Pian Latte è l'unico comune con un indice pari al 100,00%; tra i comuni costieri con un valore superiore al 70,00% troviamo Cervo (75,42%) e Diano Marina (73,08%). Sotto al 50,00% quattro comuni interni: Chiusavecchia (49,54%), San Biagio della Cima (48,70%), Cesio (43,43%) e Vessalico (37,78%) che chiude la classifica.

In provincia di **Savona**, dove l'indice è pari a 62,44% (1,15 pp in meno rispetto al 2021), superano l'80,00% 4 comuni interni (Castelvecchio di Rocca Barbena 95,31%, Nasino 89,29%, Bormida 85,29% e Massimino 81,82%) e tra il 70,00% e l'80,00% troviamo 10 comuni, di cui 5 costieri (Albisola Superiore 72,80%, Spotorno 70,95%, Borghetto Santo Spirito 70,37%, Borgio Verezzi 70,33% e Albissola Marina 70,12%). Boissano è il comune interno con l'indice di dipendenza strutturale più basso (45,71%) e tra quelli costieri Albenga (59,34%) e Bergeggi (59,63%).

La Spezia registra l'indice più basso di tutta la regione, 59,05% (quasi 1 pp in meno rispetto al 2021), che oscilla tra il 91,06% di Vernazza e il 48,55% di Follo. Quasi la totalità dei comuni costieri (10 su 12) ha un indice superiore alla media provinciale, soltanto La Spezia e Sarzana si collocano al di sotto (rispettivamente 57,46% e 55,10%). Chiudono la classifica 3 interni, Riccò del Golfo 54,83%, Santo Stefano di Magra 52,57% e Follo 48,55%.

Provincia di Genova

Arenzano	68,40	Mignanego	58,38
Avegno	56,23	Moconesi	60,03
Bargagli	54,75	Moneglia	73,17
Bogliasco	69,70	Montebruno	79,09
Borzonasca	68,58	Montoggio	54,24
Busalla	63,27	Ne	61,45
Camogli	69,41	Neirone	66,80
Campo Ligure	64,91	Orero	69,23
Campomorone	63,17	Pieve Ligure	65,98
Carasco	49,12	Portofino	70,95
Casarza Ligure	55,35	Propata	62,69
Casella	59,60	Rapallo	61,50
Castiglione Chiavarese	64,44	Recco	69,80
Ceranesi	54,85	Rezzoaglio	93,33
Chiavari	65,10	Ronco Scrivia	61,70
Cicagna	60,28	Rondanina	68,57
Cogoleto	65,99	Rossiglione	69,52
Cogorno	61,41	Rovegno	64,00
Coreglia Ligure	44,44	San Colombano Certenoli	58,45
Crocefieschi	64,67	Santa Margherita Ligure	69,69
Davagna	61,06	Sant'Olcese	63,26
Fascia	127,59	Santo Stefano d'Aveto	64,83
Favale di Malvaro	62,75	Savignone	59,54
Fontanigorda	101,85	Serra Riccò	60,87
Genova	61,04	Sestri Levante	66,87
Gorreto	111,63	Sori	65,27
Isola del Cantone	62,49	Tiglieto	72,91
Lavagna	66,38	Torriglia	61,90
Leivi	58,23	Tribogna	56,01
Lorsica	72,97	Uscio	62,32
Lumarzo	59,82	Valbrevenna	57,32
Masone	61,91	Vobbia	56,12
Mele	58,77	Zoagli	63,85
Mezzanego	59,45		

Provincia di Imperia

Airole	75,36	Molini di Triora	63,66
Apricale	63,56	Montalto Carpasio	78,37
Aquila d'Arroschia	68,35	Montegrosso Pian Latte	100,00
Armo	78,46	Olivetta San Michele	80,37
Aurigo	74,32	Ospedaletti	64,06
Badalucco	65,41	Perinaldo	61,89
Bajardo	58,37	Pietrabruna	63,67
Bordighera	66,19	Pieve di Teco	61,03
Borghetto d'Arroschia	71,93	Pigna	74,94
Borgomaro	66,05	Pompeiana	55,24
Camporosso	53,87	Pontedassio	53,06
Caravonica	51,59	Pornassio	59,41
Castellaro	59,36	Prelà	60,82
Castel Vittorio	87,69	Ranzo	65,96
Ceriana	68,34	Rezzo	76,00
Cervo	75,42	Riva Ligure	61,47
Cesio	43,43	Rocchetta Nervina	53,63
Chiusanico	54,45	San Bartolomeo al Mare	63,04
Chiusavecchia	49,54	San Biagio della Cima	48,70
Cipressa	66,00	San Lorenzo al Mare	62,88
Civezza	55,30	Sanremo	61,18
Cosio d'Arroschia	98,82	Santo Stefano al Mare	62,47
Costarainera	52,30	Seborga	73,55
Diano Arentino	68,64	Soldano	52,32
Diano Castello	53,38	Taggia	59,87
Diano Marina	73,08	Terzorio	60,29
Diano San Pietro	61,42	Triora	61,02
Dolceacqua	55,90	Vallebona	57,51
Dolcedo	57,64	Vallecrosia	62,98
Imperia	57,91	Vasia	63,08
Isolabona	59,22	Ventimiglia	58,89
Lucinasco	54,08	Vessalico	37,78
Mendatica	67,37	Villa Faraldi	61,68

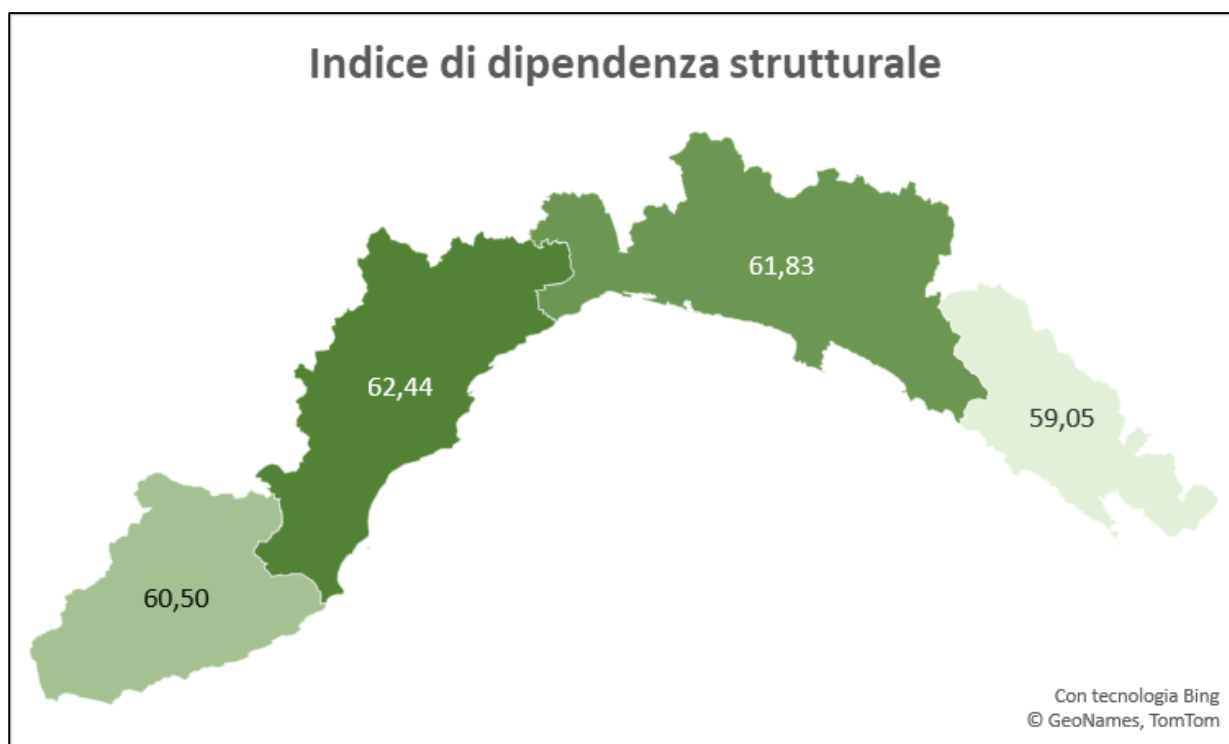
Provincia di Savona

Alassio	61,63	Mallare	68,62
Albenga	59,34	Massimino	81,82
Albissola Marina	70,12	Millesimo	65,16
Albisola Superiore	72,80	Mioglia	67,23
Altare	62,89	Murialdo	64,68
Andora	62,06	Nasino	89,29
Arnasco	62,20	Noli	63,15
Balestrino	57,32	Onzo	72,00
Bardinetto	68,40	Orco Feglino	55,57
Bergeggi	59,63	Ortovero	47,49
Boissano	45,71	Osiglia	72,80
Borghetto Santo Spirito	70,37	Pallare	57,04
Borgio Verezzi	70,33	Piana Crixia	63,47
Bormida	85,29	Pietra Ligure	65,29
Cairo Montenotte	58,87	Plodio	56,38
Calice Ligure	54,52	Pontinvrea	73,60
Calizzano	68,75	Quiliano	61,35
Carcare	62,25	Rialto	62,38
Casanova Lerrone	72,08	Roccavignale	59,35
Castelbianco	56,22	Sassello	65,15
Castelvecchio di Rocca Barbena	95,31	Savona	61,73
Celle Ligure	65,99	Spotorno	70,95
Cengio	65,37	Stella	56,57
Ceriale	61,60	Stellanello	55,39
Cisano sul Neva	55,27	Testico	55,26
Cosseria	56,33	Toirano	51,90
Dego	67,24	Tovo San Giacomo	57,02
Erli	74,59	Urbe	65,03
Finale Ligure	64,16	Vado Ligure	61,95
Garlenda	52,33	Varazze	66,08
Giustenice	61,46	Vendone	64,22
Giusvalla	62,92	Vezi Portio	54,42
Laigueglia	68,98	Villanova d'Albenga	50,11
Loano	67,49	Zuccarello	58,62
Magliolo	55,04		

Provincia della Spezia

Ameglia	61,61	Levanto	68,35
Arcola	56,41	Luni	57,48
Beverino	60,70	Maissana	71,68
Bolano	58,87	Monterosso al Mare	66,45
Bonassola	80,14	Pignone	68,52
Borghetto di Vara	71,12	Portovenere	70,88
Brugnato	59,15	Riccò del Golfo di Spezia	54,83
Calice al Cornoviglio	57,64	Riomaggiore	85,40
Carro	79,69	Rocchetta di Vara	68,83
Carrodano	86,36	Santo Stefano di Magra	52,57
Castelnuovo Magra	60,90	Sarzana	55,10
Deiva Marina	75,38	Sesta Godano	72,41
Follo	48,55	Varese Ligure	80,00
Framura	84,28	Vernazza	91,06
La Spezia	57,46	Vezzano Ligure	58,16
Lerici	73,62	Zignago	73,95

Mappa



Percentuale di popolazione straniera

A fine 2023 in Liguria poco più di 10 residenti su 100 sono nati all'estero: Imperia resta la provincia con la quota maggiore di popolazione straniera (13,92%, in aumento di 0,70 pp rispetto al 2021) seguita da La Spezia (10,12%, +0,18 pp), Genova (9,97% +0,44 pp) e Savona (8,90%, in calo di 0,23 pp). L'area costiera registra un indice pari a 10,95% (+0,25 pp), quella interna leggermente inferiore, 7,86% (+0,63 pp).

Nel **capoluogo ligure** la quota di residenti stranieri, pari a 9,97% (in aumento rispetto al 2021 di 0,44 pp, e pari a 10,59% nei comuni costieri e 6,00% nell'area interna), varia da 0,00% di Fascia a 17,34% di Rovegno: in entrambi i casi si tratta di comuni interni con una densità per chilometro quadrato inferiore a 11 abitanti. I comuni con una percentuale di popolazione straniera superiore al 10% sono 6, quattro situati all'interno (Rovegno 17,34%, Isola del Cantone 11,77%, Ronco Scrivia 11,21% e Mezzanego 10,21%) e due sulla costa (Rapallo 12,35% e Genova 11,29%), mentre per quanto riguarda i comuni con la più bassa incidenza percentuale di stranieri (inferiore al 3%) ne troviamo 6 tutti situati nell'area interna. Il comune litoraneo che ha la minore presenza % di residenti stranieri è Cogoleto (3,39%).

La provincia di **Imperia** conta la quota più alta di cittadini stranieri (13,92%), che si spalma in maniera abbastanza omogenea su tutto il territorio: 14,41% nell'area interna e 13,82% nella costa. Il comune con la quota più alta è Airole, dove quasi 1 cittadino su 3 è straniero. I comuni che registrano un valore superiore al 15% sono 25, tutti situati nell'area interna della provincia ad eccezione di Imperia (16,52%). Con una quota inferiore al 5% troviamo solo 3 comuni: Terzorio 4,09%, Montegrosso Pian Latte 2,70% e Aquila d'Arroscia 0,72%.

Nel **savonese** la quota di cittadini stranieri è pari a 8,90% (9,11% nell'area costiera e 8,40% in quella interna). Tra i comuni dell'area interna 16 hanno una quota di cittadini stranieri superiore al 10%: ai primi posti Testico 20,77%, Castelbianco 16,51% e Cengio 16,35%. Laigueglia è tra i comuni costieri quello con la più alta percentuale, 12,51%: altri 4 superano il 10% e sono Albenga 11,47%, Savona 10,93%, Alassio 10,52% e Borghetto Santo Spirito 10,16%.

A **La Spezia** la quota di abitanti stranieri che vivono nei comuni litoranei (11,73%) è quasi il doppio rispetto a quella residente nei comuni interni (6,98%). Il comune della Spezia capeggia la classifica con una quota pari al 14,32%, seguita da Deiva Marina (9,01%) e Monterosso al Mare (8,58%). Riomaggiore e Portovenere sono i comuni costieri con la percentuale più bassa (rispettivamente 4,96% e 3,84%). Nell'area interna il comune con la quota più alta è Borghetto di Vara (11,49%), seguito da Santo Stefano di Magra 9,28%, Follo 9,15% e Arcola 9,08%. Chiude la classifica Zignago con 2,77%.

Provincia di Genova

Arenzano	3,63	Mignanego	5,52
Avegno	4,33	Moconesi	8,64
Bargagli	4,39	Moneglia	5,76
Bogliasco	4,49	Montebruno	3,98
Borzonasca	8,90	Montoggio	5,91
Busalla	9,24	Ne	6,78
Camogli	5,57	Neirone	5,11
Campo Ligure	8,67	Orero	3,05
Campomorone	4,16	Pieve Ligure	3,58
Carasco	8,78	Portofino	5,26
Casarza Ligure	6,67	Propata	5,31
Casella	3,74	Rapallo	12,35
Castiglione Chiavarese	7,45	Recco	5,15
Ceranesi	3,37	Rezzoaglio	5,94
Chiavari	8,74	Ronco Scrivia	11,21
Cicagna	8,23	Rondanina	1,69
Cogoleto	3,39	Rossiglione	9,10
Cogorno	6,01	Rovegno	17,34
Coreglia Ligure	3,92	San Colombano Certenoli	6,49
Crocefieschi	4,51	Santa Margherita Ligure	7,88
Davagna	6,24	Sant'Olcese	3,06
Fascia	0,00	Santo Stefano d'Aveto	2,34
Favale di Malvaro	5,85	Savignone	4,97
Fontanigorda	6,28	Serra Riccò	4,21
Genova	11,29	Sestri Levante	8,74
Gorreto	5,43	Sori	5,66
Isola del Cantone	11,77	Tiglieto	2,89
Lavagna	7,23	Torriglia	4,24
Leivi	3,39	Tribogna	7,17
Lorsica	3,31	Uscio	7,37
Lumarzo	4,08	Valbrevenna	1,86
Masone	3,96	Vobbia	1,85
Mele	3,21	Zoagli	7,31
Mezzanego	10,21		

Provincia di Imperia

Airole	32,16	Molini di Triora	27,08
Apricale	24,67	Montalto Carpasio	15,19
Aquila d'Arroschia	0,72	Montegrosso Pian Latte	2,70
Armo	16,67	Olivetta San Michele	8,63
Aurigo	8,87	Ospedaletti	12,57
Badalucco	11,13	Perinaldo	18,22
Bajardo	32,14	Pietrabruna	14,25
Bordighera	11,82	Pieve di Tecò	18,52
Borghetto d'Arroschia	13,15	Pigna	14,44
Borgomaro	16,26	Pompeiana	7,17
Camporosso	10,12	Pontedassio	14,24
Caravonica	17,55	Pornassio	26,96
Castellaro	5,59	Prelà	16,49
Castel Vittorio	14,46	Ranzo	17,53
Ceriana	18,70	Rezzo	11,82
Cervo	9,67	Riva Ligure	12,16
Cesio	16,28	Rocchetta Nervina	23,67
Chiusanico	16,75	San Bartolomeo al Mare	12,20
Chiusavecchia	17,84	San Biagio della Cima	5,82
Cipressa	8,47	San Lorenzo al Mare	8,89
Civezza	16,48	Sanremo	13,99
Cosio d'Arroschia	5,75	Santo Stefano al Mare	8,58
Costarainera	11,21	Seborga	11,87
Diano Arentino	14,31	Soldano	10,37
Diano Castello	10,30	Taggia	12,36
Diano Marina	14,90	Terzorio	4,09
Diano San Pietro	10,78	Triora	26,26
Dolceacqua	12,43	Vallebona	7,71
Dolcedo	13,29	Vallecrosia	10,00
Imperia	16,52	Vasia	15,79
Isolabona	16,25	Ventimiglia	13,87
Lucinasco	31,19	Vessalico	25,10
Mendatica	7,45	Villa Faraldi	13,17

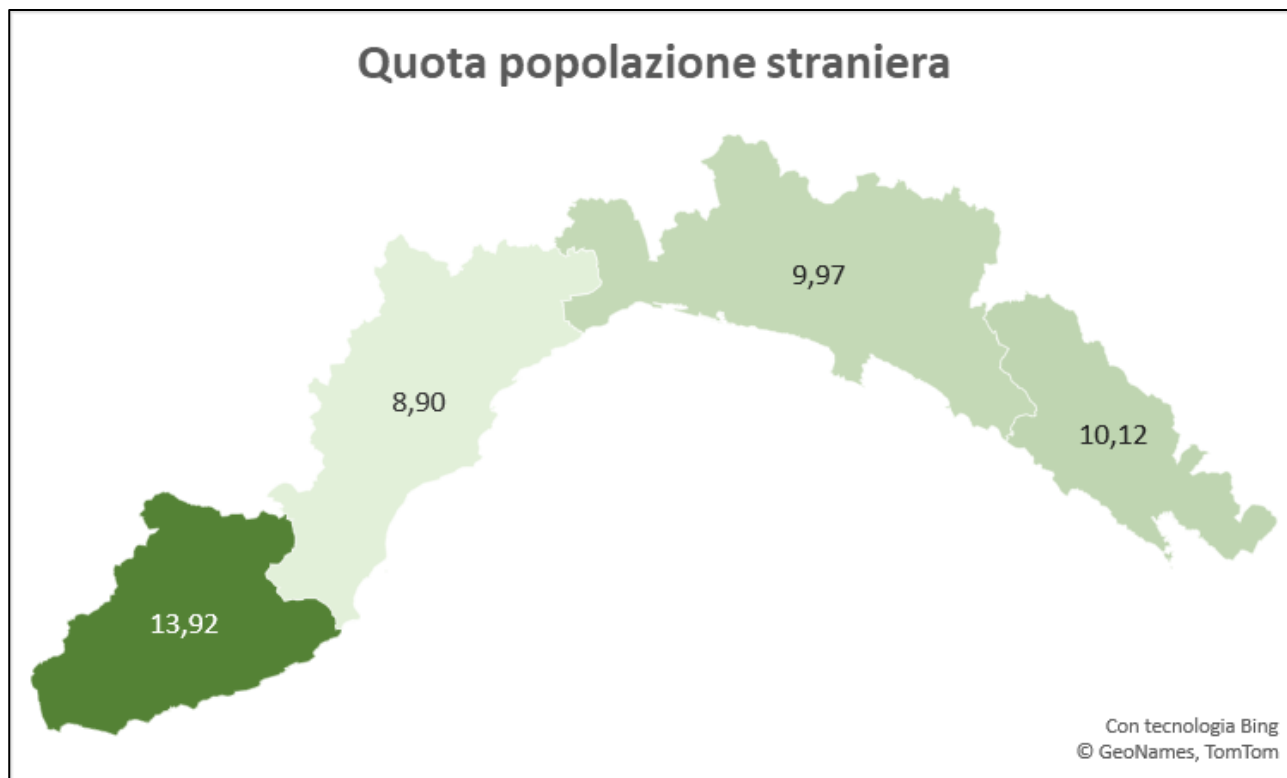
Provincia di Savona

Alassio	10,52	Mallare	4,39
Albenga	11,47	Massimino	5,83
Albissola Marina	5,83	Millesimo	11,11
Albisola Superiore	3,93	Mioglia	4,90
Altare	10,67	Murialdo	9,64
Andora	8,18	Nasino	15,85
Arnasco	11,03	Noli	5,91
Balestrino	3,41	Onzo	13,43
Bardinetto	5,52	Orco Feglino	4,13
Bergeggi	1,62	Ortovero	12,87
Boissano	4,85	Osiglia	14,49
Borghetto Santo Spirito	10,16	Pallare	3,41
Borgio Verezzi	8,28	Piana Crixia	12,41
Bormida	4,28	Pietra Ligure	8,95
Cairo Montenotte	12,93	Plodio	5,14
Calice Ligure	2,84	Pontinvrea	4,14
Calizzano	7,44	Quiliano	5,14
Carcare	8,71	Rialto	3,01
Casanova Lerrone	15,29	Roccavignale	6,83
Castelbianco	16,51	Sassello	5,13
Castelvecchio di Rocca Barbena	4,72	Savona	10,93
Celle Ligure	3,91	Spotorno	6,42
Cengio	16,35	Stella	4,27
Ceriale	9,93	Stellanello	9,79
Cisano sul Neva	10,60	Testico	20,77
Cosseria	5,51	Toirano	3,91
Dego	8,74	Tovo San Giacomo	3,29
Erli	14,75	Urbe	4,33
Finale Ligure	7,63	Vado Ligure	6,40
Garlenda	8,56	Varazze	5,53
Giustenice	3,35	Vendone	6,45
Giusvalla	12,41	Vezzi Portio	4,44
Laigueglia	12,51	Villanova d'Albenga	7,41
Loano	9,94	Zuccarello	6,69
Magliolo	5,17		

Provincia della Spezia

Ameglia	6,79	Levanto	5,73
Arcola	9,08	Luni	5,69
Beverino	2,98	Maissana	5,91
Bolano	7,00	Monterosso al Mare	8,58
Bonassola	8,35	Pignone	5,33
Borghetto di Vara	11,49	Portovenere	3,84
Brugnato	7,37	Riccò del Golfo di Spezia	4,03
Calice al Cornoviglio	6,70	Riomaggiore	4,96
Carro	5,59	Rocchetta di Vara	7,88
Carrodano	3,23	Santo Stefano di Magra	9,28
Castelnuovo Magra	4,60	Sarzana	7,87
Deiva Marina	9,01	Sesta Godano	6,34
Follo	9,15	Varese Ligure	4,27
Framura	5,52	Vernazza	6,07
La Spezia	14,32	Vezzano Ligure	6,70
Lerici	6,14	Zignago	2,77

Mappa



Indice di ricambio della popolazione attiva

L'indice di ricambio della popolazione attiva è un indicatore demografico che rapporta la popolazione residente in età 60-64 anni alla popolazione in età 15-19 anni e viene utilizzato per comprendere se il territorio presenta una situazione di squilibrio demografico oppure se la situazione è equilibrata. In Liguria il dato è lontano dal punto di equilibrio e peggiorato di quasi 8 pp rispetto al 2021, essendo pari a 177,88, vale a dire che il numero di coloro che escono dalla popolazione attiva è superiore di quasi il 78% rispetto a quelli che entrano, indice di un depauperamento della fascia di età 15-19 anni.

A **Genova** si registra l'indice più basso (176,99) nonostante sia aumentato di quasi 7 pp rispetto al 2021. Tra i comuni interni in cui l'indice risulta più alto, ovvero dove il numero di coloro che escono dalla popolazione attiva è molto superiore a quello degli entranti, troviamo Fontanigorda (533,33), Rovegno (416,67), Propata e Rondanina (entrambi a 400,00). Isola del Cantone e Casarza Ligure risultano invece i comuni più vicini ad una situazione di equilibrio (rispettivamente 134,33 e 132,69): a Fascia non ci sono ragazzi tra i 15 e i 19 anni. Tra i comuni costieri Portofino (253,85) e Zoagli (253,01) registrano il più alto squilibrio demografico, mentre al contrario risultano più equilibrati Genova (175,09), Chiavari (174,27) e Rapallo (169,34).

La provincia di **Imperia** registra il più alto indice di ricambio della popolazione attiva, 179,80, in aumento di 2,6 pp rispetto al 2021, che nei comuni interni raggiunge 195,14. I comuni con il più alto squilibrio demografico sono Aquila d'Arroschia e Bajardo, entrambi con un indice superiore a 700; peraltro c'è da segnalare il comune di Aurigo dove invece l'indice è inferiore a 100 (73,68). Nei comuni costieri la situazione più sbilanciata si riscontra a Cervo (278,79), mentre al contrario Camporosso registra l'indice più basso (147,55).

A **Savona** si registra un indice pari a 179,44, quasi 16 pp in più rispetto al 2021, valore che si riscontra tanto nell'area interna quanto sulla costa. Sono 28 i comuni con un indice superiore a 200 (erano 19 nel 2021), di cui 6 litoranei: Bergeggi (252,00), Borgio Verezzi (226,39), Celle Ligure (222,22), Alassio (210,29), Spotorno (207,87) e Noli (203,54). Balestrino e Onzo, entrambi comuni situati nell'area interna, presentano un valore molto vicino al punto di equilibrio (rispettivamente 113,33 e 108,33).

Nell'**estremo levante** l'indice è pari a 177,11, poco più di 8 pp in più rispetto al 2021: 25 comuni superano questo valore (9 sono litoranei) e i restanti 7 si posizionano al di sotto. Bolano registra l'indice più basso (139,52) subito seguito da Riccò del Golfo (153,80) e La Spezia (158,71) mentre tra i comuni con un più forte squilibrio si segnalano Vernazza (608,33) e Carro (400,00).

Provincia di Genova

Arenzano	188,43	Mignanego	171,86
Avegno	207,69	Moconesi	171,30
Bargagli	215,63	Moneglia	222,11
Bogliasco	221,08	Montebruno	171,43
Borzonasca	268,42	Montoggio	241,77
Busalla	209,74	Ne	245,95
Camogli	193,69	Neirone	313,33
Campo Ligure	193,16	Orero	268,75
Campomorone	171,11	Pieve Ligure	177,36
Carasco	135,86	Portofino	253,85
Casarza Ligure	132,69	Propata	400,00
Casella	173,38	Rapallo	169,34
Castiglione Chiavarese	190,28	Recco	183,80
Ceranesi	181,10	Rezzoaglio	250,00
Chiavari	174,27	Ronco Scrivia	160,61
Cicagna	189,11	Rondanina	400,00
Cogoleto	186,74	Rossiglione	180,73
Cogorno	147,83	Rovegno	416,67
Coreglia Ligure	241,67	San Colombano Certenoli	166,95
Crocefieschi	288,24	Santa Margherita Ligure	220,18
Davagna	195,89	Sant'Olcese	149,26
Fascia	0,00	Santo Stefano d'Aveto	294,12
Favale di Malvaro	195,24	Savignone	176,12
Fontanigorda	533,33	Serra Riccò	152,07
Genova	175,09	Sestri Levante	176,42
Gorreto	350,00	Sori	186,13
Isola del Cantone	134,33	Tiglieto	166,67
Lavagna	192,26	Torriglia	259,04
Leivi	162,83	Tribogna	268,42
Lorsica	170,59	Uscio	213,64
Lumarzo	172,13	Valbrevenna	292,00
Masone	189,47	Vobbia	184,62
Mele	173,45	Zoagli	253,01
Mezzanego	179,41		

Provincia di Imperia

Airole	221,43	Molini di Triora	356,25
Apricale	254,55	Montalto Carpasio	326,67
Aquila d'Arroschia	750,00	Montegrosso Pian Latte	266,67
Armo	300,00	Olivetta San Michele	200,00
Aurigo	73,68	Ospedaletti	248,76
Badalucco	190,24	Perinaldo	251,52
Bajardo	740,00	Pietrabruna	247,06
Bordighera	201,49	Pieve di Tecò	194,83
Borghetto d'Arroschia	153,33	Pigna	207,14
Borgomaro	231,03	Pompeiana	258,06
Camporosso	147,55	Pontedassio	155,56
Caravonica	153,85	Pornassio	114,29
Castellaro	162,90	Prelà	220,00
Castel Vittorio	154,55	Ranzo	214,29
Ceriana	247,50	Rezzo	311,11
Cervo	278,79	Riva Ligure	186,24
Cesio	129,41	Rocchetta Nervina	100,00
Chiusanico	148,57	San Bartolomeo al Mare	194,69
Chiusavecchia	130,30	San Biagio della Cima	171,19
Cipressa	241,86	San Lorenzo al Mare	246,34
Civezza	186,21	Sanremo	192,31
Cosio d'Arroschia	316,67	Santo Stefano al Mare	182,02
Costarainera	202,78	Seborga	312,50
Diano Arentino	163,33	Soldano	132,56
Diano Castello	183,17	Taggia	163,10
Diano Marina	184,05	Terzorio	170,00
Diano San Pietro	204,44	Triora	228,57
Dolceacqua	181,25	Vallebona	182,46
Dolcedo	191,80	Vallecrosia	162,15
Imperia	161,03	Vasia	256,25
Isolabona	252,17	Ventimiglia	164,96
Lucinasco	244,44	Vessalico	210,00
Mendatica	0,00	Villa Faraldi	177,78

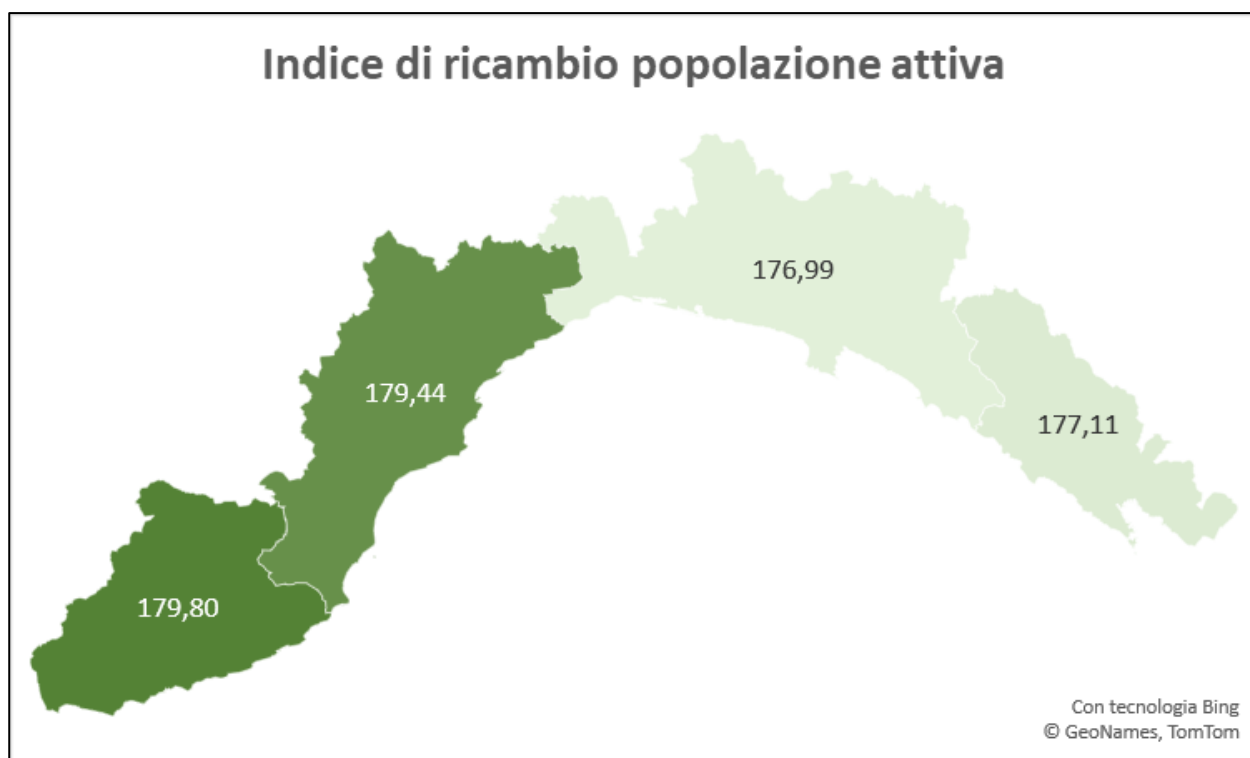
Provincia di Savona

Alassio	210,29	Mallare	315,63
Albenga	160,11	Massimino	0,00
Albissola Marina	199,49	Millesimo	145,83
Albisola Superiore	199,07	Mioglia	305,26
Altare	197,62	Murialdo	217,39
Andora	184,64	Nasino	275,00
Arnasco	243,48	Noli	203,54
Balestrino	113,33	Onzo	108,33
Bardinetto	269,23	Orco Feglino	136,96
Bergeggi	252,00	Ortovero	154,55
Boissano	150,00	Osiglia	440,00
Borghetto Santo Spirito	178,80	Pallare	209,38
Borgio Verezzi	226,39	Piana Crixia	291,67
Bormida	342,86	Pietra Ligure	198,14
Cairo Montenotte	163,06	Plodio	169,23
Calice Ligure	163,41	Pontinvrea	202,94
Calizzano	250,98	Quiliano	151,14
Carcare	184,81	Rialto	170,37
Casanova Lerrone	207,41	Roccavignale	184,38
Castelbianco	207,69	Sassello	292,31
Castelvecchio di Rocca Barbena	233,33	Savona	170,79
Celle Ligure	222,22	Spotorno	207,87
Cengio	168,13	Stella	216,26
Ceriale	157,14	Stellanello	211,76
Cisano sul Neva	216,09	Testico	133,33
Cosseria	137,70	Toirano	173,33
Dego	187,84	Tovo San Giacomo	146,09
Erli	425,00	Urbe	342,86
Finale Ligure	190,89	Vado Ligure	188,35
Garlenda	152,31	Varazze	173,25
Giustenice	181,40	Vendone	250,00
Giusvalla	184,21	Vezi Portio	191,18
Laigueglia	164,29	Villanova d'Albenga	135,42
Loano	175,99	Zuccarello	170,00
Magliolo	141,86		

Provincia della Spezia

Ameglia	229,63	Levanto	219,49
Arcola	189,69	Luni	164,06
Beverino	230,68	Maissana	190,70
Bolano	139,52	Monterosso al Mare	305,56
Bonassola	191,43	Pignone	190,00
Borghetto di Vara	196,88	Portovenere	261,06
Brugnato	183,33	Riccò del Golfo di Spezia	153,80
Calice al Cornoviglio	207,84	Riomaggiore	196,15
Carro	400,00	Rocchetta di Vara	228,00
Carrodano	308,33	Santo Stefano di Magra	184,84
Castelnuovo Magra	162,27	Sarzana	172,91
Deiva Marina	218,60	Sesta Godano	272,09
Follo	187,20	Varese Ligure	306,52
Framura	300,00	Vernazza	608,33
La Spezia	158,71	Vezzano Ligure	189,31
Lerici	251,96	Zignago	161,54

Mappa



Densità imprese su abitanti

Questo indicatore presenta dati compresi tra 3,56 imprese ogni 100 abitanti (ad Albissola Marina, in provincia di Savona) e 30,37 (a Vernazza, in provincia della Spezia): 125 comuni su 236 si collocano al di sopra della media regionale (8,84) e di questi 82 sono nell'area interna, 111 al di sotto e di questi 21 sono costieri.

In provincia di **Genova** la densità media nei comuni costieri è pari a 8,64 imprese ogni 100 abitanti, leggermente superiore al valore medio provinciale (8,48): Portofino (22,99), Santa Margherita Ligure (10,78), Moneglia (10,57), Lavagna (9,66), Chiavari (9,59), Rapallo (9,33), Camogli (8,71) e Sestri Levante (8,70) superano questa soglia. Ultimi posti per Bogliasco (5,48) e Pieve Ligure (5,29). Nell'area interna 26 comuni hanno una densità superiore a 7,45 imprese ogni 100 abitanti, dato medio di tutta l'area, e 25 si collocano al di sotto: chiudono la classifica Davagna (5,14) e Valbrevenna (5,05).

Nell'**estremo ponente** la densità media delle imprese sulla popolazione è 10,27, la più alta tra le 4 province liguri: nei comuni costieri sale a 10,33, nei comuni interni scende a 9,91. Il comune litoraneo con maggiore densità è Diano Marina (13,79) seguito da San Bartolomeo al Mare (11,99) e San Lorenzo al Mare (11,77); indicatore al di sotto di 10 per 6 comuni (Riva Ligure, Camporosso, Ventimiglia, Vallecrosia, Cipressa, e Costarainera). Nell'area interna sono tutti comuni molto piccoli, con una popolazione che non supera i 600 abitanti (ad eccezione di Chiusanico), quelli nei quali la densità delle imprese è maggiore: Pietrabruna, Seborga, Chiusavecchia, Aquila d'Arroscia, Chiusanico e Caravonica. Armo e Montegrosso Pian latte i comuni con la densità più bassa (rispettivamente 5,00 e 3,60).

Savona registra una densità media provinciale pari a 9,49 sintesi tra quella registrata nei comuni costieri (10,09) e quelli interni (7,99). Laigueglia è il comune costiero con la densità più alta (14,85), e altri 11 comuni superano la soglia di 10 imprese ogni 100 abitanti: Alassio, Pietra Ligure, Albenga, Finale Ligure, Borgio Verezzi, Andora, Loano, Albisola Superiore, Ceriale, Borghetto Santo Spirito e Spotorno. Meno di 7 imprese ogni 100 abitanti a Bergeggi e Albissola Marina. Tra i comuni interni, il più piccolo per numero di abitanti, Massimino, è quello che ha la densità maggiore: 16 imprese su 103 abitanti, pari a 15,53. Meno di 6 imprese ogni 100 abitanti a Stella, Quiliano, Plodio e Cengio.

In provincia della **Spezia** gravitano 8,03 imprese ogni 100 abitanti: 2 pp separano l'area costiera (8,73) da quella interna (6,65). Dei 12 comuni affacciati sul mare 8 hanno una densità superiore a quella media dell'area litoranea: Vernazza, Riomaggiore, Monterosso al Mare, Bonassola, Levanto, Sarzana, Framura e Deiva Marina; Lerici il comune con la densità più bassa (6,77). 13 comuni interni registrano un valore superiore a quello medio dell'area interna, con in testa Varese Ligure (16,21); gli 8 comuni in fondo alla classifica hanno singolarmente una popolazione superiore ai 2mila abitanti ma un numero di imprese inferiore a 700.

Provincia di Genova

Arenzano	7,65	Mignanego	5,89
Avegno	5,97	Moconesi	10,80
Bargagli	6,64	Moneglia	10,57
Bogliasco	5,48	Montebruno	11,44
Borzonasca	8,35	Montoggio	7,91
Busalla	11,28	Ne	9,84
Camogli	8,71	Neirone	7,27
Campo Ligure	7,89	Orero	11,61
Campomorone	5,74	Pieve Ligure	5,29
Carasco	10,81	Portofino	22,99
Casarza Ligure	6,18	Propata	13,27
Casella	6,35	Rapallo	9,33
Castiglione Chiavarese	7,01	Recco	7,97
Ceranesi	5,51	Rezzoaglio	13,74
Chiavari	9,59	Ronco Scrivia	6,31
Cicagna	11,12	Rondanina	8,47
Cogoleto	6,07	Rossiglione	5,66
Cogorno	6,80	Rovegno	13,28
Coreglia Ligure	14,51	San Colombano Certenoli	9,04
Crocefieschi	7,14	Santa Margherita Ligure	10,78
Davagna	5,14	Sant'Olcese	5,61
Fascia	16,42	Santo Stefano d'Aveto	15,07
Favale di Malvaro	7,96	Savignone	9,97
Fontanigorda	14,35	Serra Riccò	5,66
Genova	8,61	Sestri Levante	8,70
Gorreto	16,30	Sori	7,21
Isola del Cantone	8,45	Tiglieto	8,89
Lavagna	9,66	Torriglia	7,36
Leivi	6,58	Tribogna	7,51
Lorsica	6,87	Uscio	7,14
Lumarzo	7,17	Valbrenna	5,05
Masone	6,56	Vobbia	5,56
Mele	6,31	Zoagli	6,14
Mezzanego	7,79		

Provincia di Imperia

Airole	8,92	Molini di Triora	7,85
Apricale	7,84	Montalto Carpasio	8,08
Aquila d'Arroschia	15,22	Montegrosso Pian Latte	3,60
Armo	5,00	Olivetta San Michele	6,60
Aurigo	9,17	Ospedaletti	10,33
Badalucco	9,28	Perinaldo	12,14
Bajardo	9,62	Pietrabruna	21,74
Bordighera	11,06	Pieve di Teco	10,86
Borghetto d'Arroschia	13,40	Pigna	8,37
Borgomaro	11,25	Pompeiana	8,81
Camporosso	9,23	Pontedassio	9,84
Caravonica	13,88	Pornassio	10,02
Castellaro	7,32	Prelà	10,02
Castel Vittorio	13,65	Ranzo	11,09
Ceriana	10,33	Rezzo	7,67
Cervo	10,33	Riva Ligure	9,76
Cesio	11,24	Rocchetta Nervina	8,13
Chiusanico	14,43	San Bartolomeo al Mare	11,99
Chiusavecchia	15,88	San Biagio della Cima	7,67
Cipressa	8,72	San Lorenzo al Mare	11,77
Civezza	8,00	Sanremo	10,36
Cosio d'Arroschia	12,64	Santo Stefano al Mare	11,63
Costarainera	6,37	Seborga	16,91
Diano Arentino	8,15	Soldano	8,11
Diano Castello	7,03	Taggia	11,41
Diano Marina	13,79	Terzorio	8,64
Diano San Pietro	9,86	Triora	9,85
Dolceacqua	9,87	Vallebona	10,36
Dolcedo	10,42	Vallecrosia	9,05
Imperia	10,22	Vasia	10,25
Isolabona	12,70	Ventimiglia	9,21
Lucinasco	9,32	Vessalico	12,94
Mendatica	13,04	Villa Faraldi	10,49

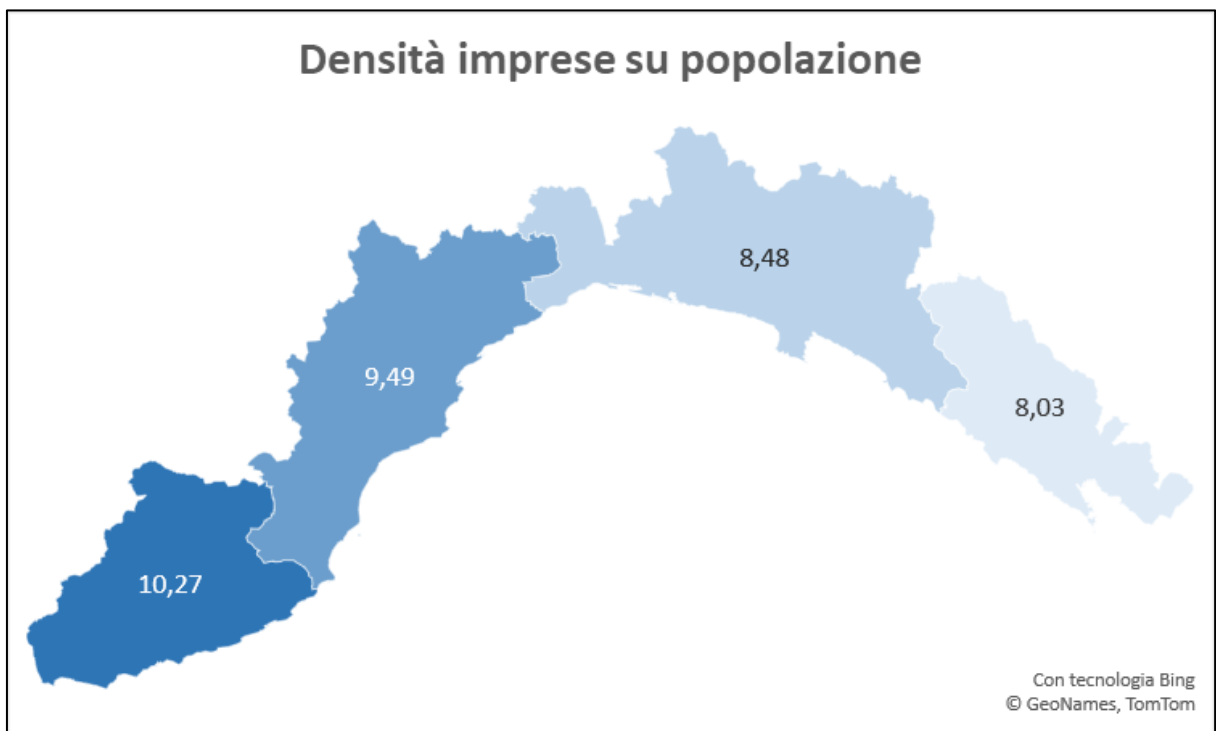
Provincia di Savona

Alassio	14,12	Mallare	6,07
Albenga	12,75	Massimino	15,53
Albissola Marina	3,56	Millesimo	7,52
Albisola Superiore	11,72	Mioglia	9,61
Altare	7,20	Murialdo	9,78
Andora	11,89	Nasino	9,76
Arnasco	7,23	Noli	9,70
Balestrino	7,39	Onzo	9,72
Bardinetto	10,78	Orco Feglino	8,80
Bergeggi	6,69	Ortovero	9,27
Boissano	7,26	Osiglia	8,88
Borghetto Santo Spirito	10,72	Pallare	7,40
Borgio Verezzi	12,23	Piana Crixia	9,14
Bormida	7,95	Pietra Ligure	12,96
Cairo Montenotte	8,33	Plodio	5,46
Calice Ligure	6,44	Pontinvrea	7,78
Calizzano	11,81	Quiliano	5,58
Carcare	7,14	Rialto	9,77
Casanova Lerrone	10,55	Roccapignale	8,54
Castelbianco	11,53	Sassello	11,03
Castelvecchio di Rocca Barbena	8,66	Savona	8,19
Celle Ligure	7,91	Spotorno	10,51
Cengio	5,32	Stella	5,69
Ceriale	11,68	Stellanello	8,61
Cisano sul Neva	10,13	Testico	9,29
Cosseria	7,54	Toirano	7,72
Dego	8,74	Tovo San Giacomo	7,65
Erli	10,60	Urbe	11,75
Finale Ligure	12,74	Vado Ligure	7,71
Garlenda	7,32	Varazze	9,06
Giustenice	9,85	Vendone	11,14
Giusvalla	9,62	Vezi Portio	6,85
Laigueglia	14,85	Villanova d'Albenga	11,01
Loano	11,87	Zuccarello	9,86
Magliolo	9,92		

Provincia della Spezia

Ameglia	8,09	Levanto	11,00
Arcola	6,27	Luni	6,60
Beverino	5,30	Maissana	12,33
Bolano	5,34	Monterosso al Mare	21,26
Bonassola	11,44	Pignone	7,81
Borghetto di Vara	7,96	Portovenere	7,68
Brugnato	12,30	Riccò del Golfo di Spezia	5,53
Calice al Cornoviglio	8,11	Riomaggiore	24,03
Carro	7,45	Rocchetta di Vara	12,06
Carrodano	9,27	Santo Stefano di Magra	5,58
Castelnuovo Magra	6,91	Sarzana	10,68
Deiva Marina	9,78	Sesta Godano	9,27
Follo	5,43	Varese Ligure	16,21
Framura	9,79	Vernazza	30,37
La Spezia	7,81	Vezzano Ligure	5,93
Lerici	6,77	Zignago	13,65

Mappa



Densità imprese su superficie

La mappa della densità delle imprese liguri sulla superficie conferma una concentrazione maggiore di imprese sulle direttrici litoranee (83,85, in calo di quasi 2 pp sul 2021) rispetto alle aree interne (5,51, -0,17 pp).

In provincia di **Genova** la densità delle imprese per Km² sull'area costiera è pari a 134,03: gli unici comuni litoranei in cui il dato è superiore sono Chiavari (215,35) e Genova (201,36). Due soli comuni di questo gruppo presentano una densità delle imprese per km² inferiore a 20 e sono Moneglia (17,04) e Zoagli (18,73). Nell'area interna, in cui la densità delle imprese risulta pari a 5,98 troviamo 5 comuni con una densità superiore a 20 imprese per Km²: Carasco (47,88), Cogorno (42,83), Busalla (33,76), Casella (24,18) e Cicagna (22,16). Valori inferiori a un'impresa ogni chilometro quadrato a Fascia (0,98), Propata (0,89), Gorreto (0,79), Vobbia (0,63) e Rondanina (0,39).

In provincia di **Imperia** il dato medio nei comuni litoranei è pari a 68,87: otto comuni registrano un valore superiore e sono Vallecrosia (165,96), Riva Ligure (131,32), Diano Marina (114,94), San Lorenzo al Mare (110,97), Bordighera (105,96), Sanremo (98,20), Imperia (95,43) e Santo Stefano al Mare (86,66), mentre sotto la soglia di 20 imprese per Km² si trova solo Cipressa (11,07). Nelle aree interne (valore medio 3,71) 4 i comuni con un valore superiore a 20 sono Diano Castello (25,68), Soldano (22,79), San Biagio della Cima (22,06) e Vallebona (21,26); con meno di un'impresa per Km² 8 comuni, Olivetta San Michele (0,94), Molini di Triora (0,88), Mendatica (0,68), Rezzo (0,64), Armo (0,59), Triora (0,58), Cosio d'Arroscia (0,54) e Montegrosso Pian Latte (0,40).

In provincia di **Savona** i comuni costieri registrano complessivamente una densità pari a 52,42: sopra questa soglia troviamo 10 comuni, Cerialle (55,77), Savona (73,47), Albenga (82,05), Alassio (82,39), Borghetto Santo Spirito (91,82), Laigueglia (93,24), Borgio Verezzi (94,05), Loano (94,30), Albissola Marina (105,37) e Pietra Ligure (108,62). Inferiori al valore di 20 imprese per Km² solo Bergeggi (18,97). I comuni interni, dove la densità media è pari a 5,23, con una soglia superiore a 20 sono Tovo San Giacomo (20,43), Boissano (22,03) e Carcare (36,44) mentre quelli con meno di 1 impresa per Km² Nasino (0,72) e Castelvecchio di Rocca Barbena (0,68).

Nell'**estremo levante** solo due comuni costieri superano il valore medio provinciale registrato nei comuni litoranei (52,56) e sono La Spezia (140,82) e Sarzana (67,39). I comuni che presentano una densità delle imprese per km² inferiore a 20 sono Vernazza (17,48), Levante (15,27), Bonassola (9,68), Deiva Marina (8,95) e Framura (2,86). Tra i comuni interni che hanno un dato superiore a 20 imprese per Km² troviamo Vezzano Ligure (23,13), Bolano (27,39), Castelnuovo Magra (38,02), Luni (38,61), Arcola (38,70) e Santo Stefano di Magra (40,71). Assenti quelli con meno di 1 impresa per chilometro quadrato.

Provincia di Genova

Arenzano	35,11	Mignanego	12,84
Avegno	14,00	Moconesi	15,98
Bargagli	10,32	Moneglia	17,04
Bogliasco	53,80	Montebruno	1,30
Borzonasca	1,88	Montoggio	3,31
Busalla	33,76	Ne	3,29
Camogli	42,72	Neirone	2,12
Campo Ligure	9,39	Orero	3,57
Campomorone	14,32	Pieve Ligure	35,71
Carasco	47,88	Portofino	32,79
Casarza Ligure	14,95	Propata	0,89
Casella	24,18	Rapallo	81,66
Castiglione Chiavarese	3,70	Recco	76,34
Ceranesi	6,45	Rezzoaglio	1,13
Chiavari	215,35	Ronco Scrivia	8,73
Cicagna	22,16	Rondanina	0,39
Cogoleto	24,66	Rossiglione	3,00
Cogorno	42,83	Rovegno	1,41
Coreglia Ligure	4,62	San Colombano Certenoli	5,80
Crocefieschi	3,24	Santa Margherita Ligure	90,69
Davagna	4,58	Sant'Olcese	14,25
Fascia	0,98	Santo Stefano d'Aveto	2,70
Favale di Malvaro	2,05	Savignone	13,75
Fontanigorda	1,98	Serra Riccò	16,37
Genova	201,36	Sestri Levante	44,65
Gorreto	0,79	Sori	21,96
Isola del Cantone	2,44	Tiglieto	1,63
Lavagna	85,68	Torriglia	2,75
Leivi	16,58	Tribogna	6,16
Lorsica	1,52	Uscio	15,88
Lumarzo	4,00	Valbrenna	1,10
Masone	7,37	Vobbia	0,63
Mele	9,39	Zoagli	18,73
Mezzanego	4,15		

Provincia di Imperia

Airole	2,26	Molini di Triora	0,88
Apricale	2,41	Montalto Carpasio	1,40
Aquila d'Arroschia	2,09	Montegrosso Pian Latte	0,40
Armo	0,59	Olivetta San Michele	0,94
Aurigo	3,28	Ospedaletti	60,22
Badalucco	6,21	Perinaldo	4,83
Bajardo	1,44	Pietrabruna	8,80
Bordighera	105,96	Pieve di Tecò	3,51
Borghetto d'Arroschia	2,08	Pigna	1,16
Borgomaro	3,93	Pompeiana	13,94
Camporosso	28,87	Pontedassio	17,28
Caravonica	7,60	Pornassio	2,39
Castellaro	3,59	Prelà	3,24
Castel Vittorio	4,33	Ranzo	5,71
Ceriana	3,49	Rezzo	0,64
Cervo	30,96	Riva Ligure	131,32
Cesio	3,27	Rocchetta Nervina	1,50
Chiusanico	6,44	San Bartolomeo al Mare	32,71
Chiusavecchia	19,80	San Biagio della Cima	22,06
Cipressa	11,07	San Lorenzo al Mare	110,97
Civezza	12,88	Sanremo	98,20
Cosio d'Arroschia	0,54	Santo Stefano al Mare	86,66
Costarainera	19,85	Seborga	9,65
Diano Arentino	6,84	Soldano	22,79
Diano Castello	25,68	Taggia	50,10
Diano Marina	114,94	Terzorio	9,87
Diano San Pietro	9,07	Triora	0,58
Dolceacqua	10,45	Vallebona	21,26
Dolcedo	6,62	Vallecrosia	165,96
Imperia	95,43	Vasia	3,32
Isolabona	6,97	Ventimiglia	39,31
Lucinasco	3,67	Vessalico	3,15
Mendatica	0,68	Villa Faraldi	4,94

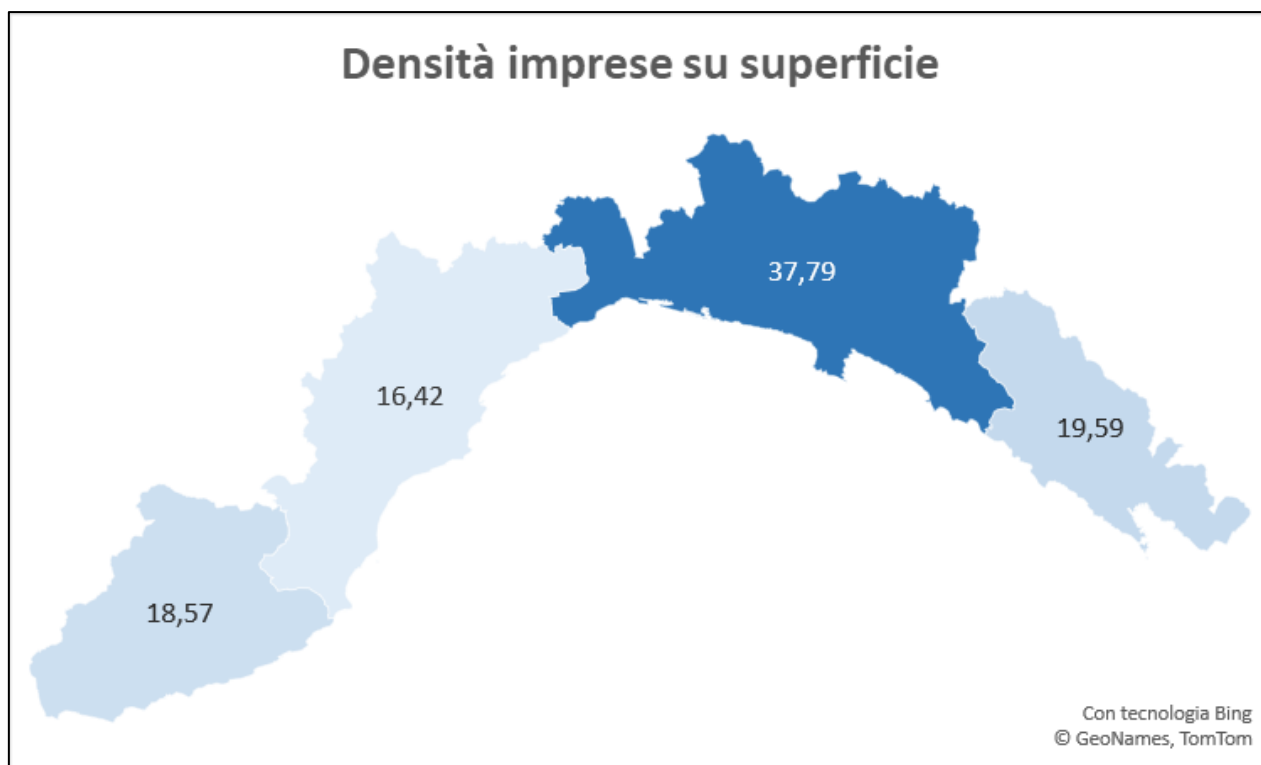
Provincia di Savona

Alassio	82,39	Mallare	2,05
Albenga	82,05	Massimino	2,04
Albissola Marina	105,37	Millesimo	15,35
Albisola Superiore	21,03	Mioglia	2,54
Altare	12,30	Murialdo	1,81
Andora	27,14	Nasino	0,72
Arnasco	6,56	Noli	24,62
Balestrino	3,46	Onzo	2,55
Bardinetto	2,75	Orco Feglino	4,68
Bergeggi	18,97	Ortovero	16,25
Boissano	22,03	Osiglia	1,35
Borghetto Santo Spirito	91,82	Pallare	2,95
Borgio Verezzi	94,05	Piana Crixia	2,20
Bormida	1,16	Pietra Ligure	108,62
Cairo Montenotte	10,59	Plodio	3,93
Calice Ligure	5,29	Pontinvrea	2,49
Calizzano	2,71	Quiliano	7,67
Carcare	36,44	Rialto	2,65
Casanova Lerrone	3,22	Roccavignale	3,67
Castelbianco	2,52	Sassello	1,84
Castelvecchio di Rocca Barbena	0,68	Savona	73,47
Celle Ligure	39,95	Spotorno	44,51
Cengio	9,28	Stella	3,87
Ceriale	55,77	Stellanello	4,10
Cisano sul Neva	17,52	Testico	1,65
Cosseria	6,29	Toirano	11,02
Dego	2,35	Tovo San Giacomo	20,43
Erli	1,37	Urbe	2,44
Finale Ligure	39,69	Vado Ligure	25,94
Garlenda	12,58	Varazze	23,67
Giustenice	5,81	Vendone	3,83
Giusvalla	1,93	Vezi Portio	6,16
Laigueglia	93,24	Villanova d'Albenga	19,26
Loano	94,30	Zuccarello	2,59
Magliolo	4,90		

Provincia della Spezia

Ameglia	24,55	Levanto	15,27
Arcola	38,70	Luni	38,61
Beverino	3,41	Maissana	1,61
Bolano	27,39	Monterosso al Mare	25,59
Bonassola	9,68	Pignone	2,31
Borghetto di Vara	2,56	Portovenere	32,62
Brugnato	13,19	Riccò del Golfo di Spezia	5,27
Calice al Cornoviglio	2,55	Riomaggiore	30,68
Carro	1,13	Rocchetta di Vara	2,39
Carrodano	1,97	Santo Stefano di Magra	40,71
Castelnuovo Magra	38,02	Sarzana	67,39
Deiva Marina	8,95	Sesta Godano	1,73
Follo	14,22	Varese Ligure	2,07
Framura	2,86	Vernazza	17,48
La Spezia	140,82	Vezzano Ligure	23,13
Lerici	39,60	Zignago	2,23

Mappa



Percentuale imprenditoria femminile

Le imprese femminili in Liguria rappresentano il 22,87% del totale delle attive (era il 22,91% nel 2021), con una variabilità notevole del dato tra i diversi comuni e le due fasce territoriali: per i comuni costieri la quota media è pari al 22,70% e per quelli interni al 23,72%.

In provincia di **Genova** la percentuale di imprese “rosa” è pressochè la stessa sia nei comuni costieri che in quelli interni (20,95% e 20,94%): i comuni litoranei con maggior presenza di imprese femminili (oltre il 25% sul totale) sono Sestri Levante (27,25%), Camogli (27,21%), Portofino (26,51%), Zoagli (26,03%) e Moneglia (25,19%), mentre al di sotto della soglia delle 20 imprese femminili sul totale delle imprese ci sono solo Rapallo (18,80%) e Pieve Ligure (18,11%). Nell’area interna, con una quota superiore al 25%, troviamo Campomorone (25,61%), Rossiglione (26,57%), Propata (26,67%), Rovegno (27,42%), Uscio (28,10%), Masone (29,03%), Isola del Cantone (29,06%), Rezzoaglio (35,59%) e Fascia (36,36%). Da segnalare Fascia, Gorreto e Rondanina che, seppur raggiungano complessivamente 30 imprese totali, registrano insieme una quota di imprese femminili superiore al 25%.

I comuni costieri della provincia di **Imperia** in cui si registra una quota di imprenditoria femminile superiore al 25% sono Taggia (25,21%), Ospedaletti (26,22%), San Lorenzo al Mare (27,27%), San Bartolomeo al Mare (27,32%), Bordighera (27,48%), Diano Marina (30,12%) e Cervo (31,53%); il comune in cui la quota femminile è più bassa è Costarainera (18,00%). Nei comuni interni la percentuale spazia tra l’8,82% di Caravonica (3 imprese su 34) e il 100,00% di Montegrosso Pian Latte (4 imprese su 4).

In provincia di **Savona** i comuni litoranei che superano la media della fascia costiera (24,81%) sono 11: Laigueglia, Varazze, Albenga, Borghetto Santo Spirito, Finale Ligure, Alassio, Albisola Superiore, Celle Ligure, Spotorno, Alassio, Albisola Superiore, Noli, Spotorno e Bergeggi; il comune in cui si registra la quota più bassa è Andora (21,21%). Nell’area interna, che enumera 1.555 imprese femminili (25,19% sul totale), numerosi i comuni che superano la quota del 30%: Millesimo (31,02%), Orco Feglino (32,10%), Mallare (32,31%), Castelbianco (32,43%), Onzo (33,33%), Dego (33,76%), Piana Crixia (34,33%), Garlenda (34,65%), Zuccarello (35,71%) e Mioglia (38,78%)

Nello **Spezzino** la quota di imprese femminili sulla costa (27,01%) è leggermente superiore rispetto all’interno (25,64%). Nei comuni litoranei si registra la maggior presenza nell’area delle 5 Terre (Riomaggiore 40,32%, Vernazza 38,14%, e Monterosso al Mare 37,86%) oltre a Framura (36,36%). Chiude la classifica Portovenere con il 25,20%. Nei comuni interni la quota più alta si registra a Pignone (39,02%), dove su 41 imprese 16 sono femminili, seguito da Varese Ligure (35,44%) e Beverino (33,61%); il comune in cui si registra la quota più bassa è Arcola (22,03%).

Provincia di Genova

Arenzano	24,27	Mignanego	22,01
Avegno	15,69	Moconesi	20,77
Bargagli	12,50	Moneglia	25,19
Bogliasco	22,27	Montebruno	21,74
Borzonasca	15,23	Montoggio	23,42
Busalla	24,65	Ne	20,57
Camogli	27,21	Neirone	14,06
Campo Ligure	22,87	Orero	19,30
Campomorone	25,61	Pieve Ligure	18,11
Carasco	15,80	Portofino	26,51
Casarza Ligure	20,43	Propata	26,67
Casella	24,10	Rapallo	18,80
Castiglione Chiavarese	21,82	Recco	21,58
Ceranesi	19,70	Rezzoaglio	35,59
Chiavari	23,54	Ronco Scrivia	18,63
Cicagna	20,40	Rondanina	20,00
Cogoleto	23,48	Rossiglione	26,57
Cogorno	16,71	Rovegno	27,42
Coreglia Ligure	18,92	San Colombano Certenoli	15,77
Crocefieschi	18,42	Santa Margherita Ligure	22,50
Davagna	20,21	Sant'Olcese	21,47
Fascia	36,36	Santo Stefano d'Aveto	23,65
Favale di Malvaro	11,76	Savignone	21,07
Fontanigorda	25,00	Serra Riccò	18,88
Genova	20,45	Sestri Levante	27,25
Gorreto	20,00	Sori	21,25
Isola del Cantone	29,06	Tiglieto	17,50
Lavagna	23,21	Torriglia	20,61
Leivi	15,53	Tribogna	13,64
Lorsica	11,11	Uscio	28,10
Lumarzo	20,59	Valbrenna	23,68
Masone	29,03	Vobbia	19,05
Mele	19,50	Zoagli	26,03
Mezzanego	19,33		

Provincia di Imperia

Airole	33,33	Molini di Triora	27,45
Apricale	16,67	Montalto Carpasio	35,71
Aquila d'Arroschia	9,52	Montegrosso Pian Latte	100,00
Armo	33,33	Olivetta San Michele	15,38
Aurigo	30,00	Ospedaletti	26,22
Badalucco	30,00	Perinaldo	27,55
Bajardo	20,00	Pietrabruna	17,78
Bordighera	27,48	Pieve di Tecò	26,06
Borghetto d'Arroschia	16,67	Pigna	29,03
Borgomaro	20,65	Pompeiana	30,67
Camporosso	20,85	Pontedassio	19,13
Caravonica	8,82	Pornassio	20,00
Castellaro	27,96	Prelà	25,00
Castel Vittorio	38,24	Ranzo	29,03
Ceriana	25,23	Rezzo	29,17
Cervo	31,53	Riva Ligure	22,06
Cesio	17,24	Rocchetta Nervina	30,43
Chiusanico	20,69	San Bartolomeo al Mare	27,32
Chiusavecchia	18,52	San Biagio della Cima	24,21
Cipressa	25,00	San Lorenzo al Mare	27,27
Civezza	12,00	Sanremo	22,75
Cosio d'Arroschia	13,64	Santo Stefano al Mare	23,61
Costarainera	18,00	Seborga	34,04
Diano Arentino	22,81	Soldano	29,11
Diano Castello	17,20	Taggia	25,21
Diano Marina	30,12	Terzorio	31,58
Diano San Pietro	24,07	Triora	33,33
Dolceacqua	35,85	Vallebona	32,00
Dolcedo	22,90	Vallecrosia	21,11
Imperia	20,53	Vasia	29,73
Isolabona	24,42	Ventimiglia	24,76
Lucinasco	34,48	Vessalico	18,18
Mendatica	33,33	Villa Faraldi	27,66

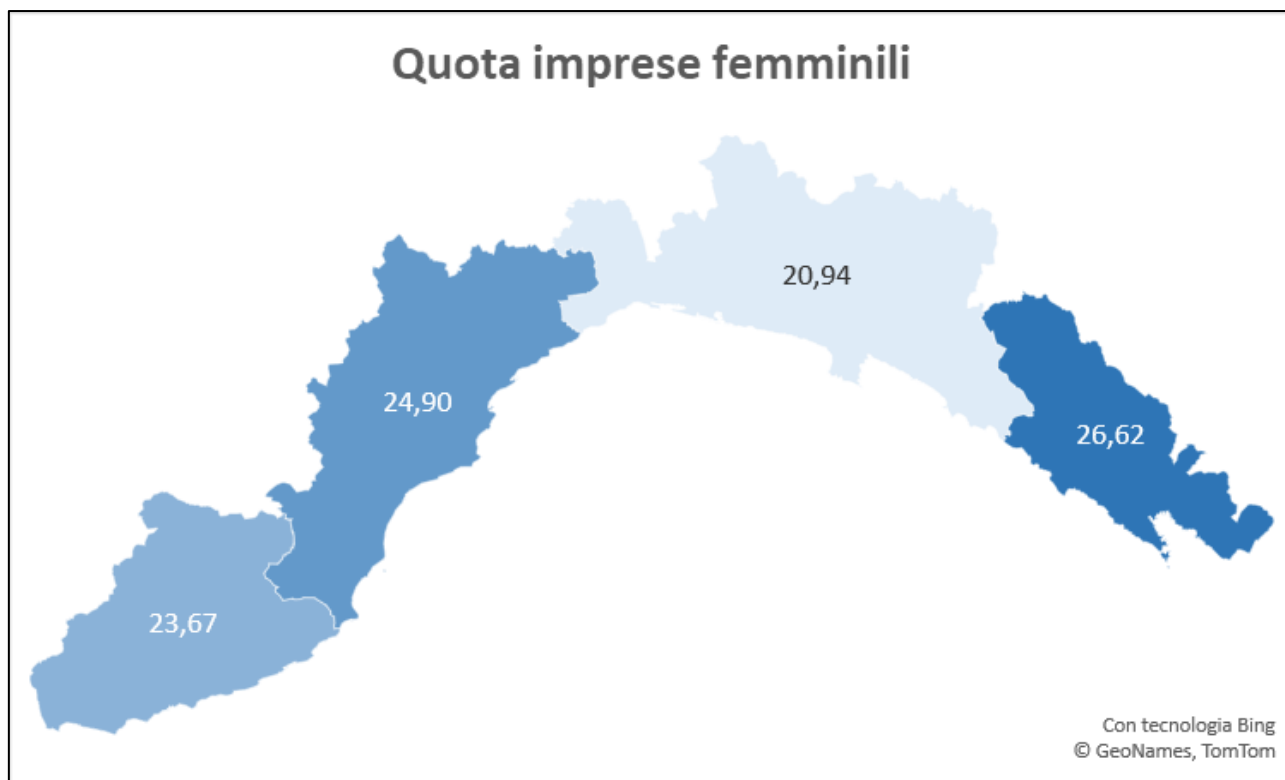
Provincia di Savona

Alassio	25,97	Mallare	32,31
Albenga	25,36	Massimino	25,00
Albissola Marina	23,68	Millesimo	31,02
Albisola Superiore	26,20	Mioglia	38,78
Altare	20,14	Murialdo	19,72
Andora	21,21	Nasino	18,75
Arnasco	27,50	Noli	28,57
Balestrino	25,64	Onzo	33,33
Bardineto	24,39	Orco Feglino	32,10
Bergeggi	32,86	Ortovero	23,57
Boissano	11,41	Osiglia	21,05
Borghetto Santo Spirito	25,86	Pallare	23,81
Borgio Verezzi	22,57	Piana Crixia	34,33
Bormida	26,92	Pietra Ligure	23,77
Cairo Montenotte	28,32	Plodio	8,82
Calice Ligure	20,18	Pontinvrea	17,74
Calizzano	30,00	Quiliano	26,63
Carcare	29,02	Rialto	17,31
Casanova Lerrone	20,51	Roccavignale	10,77
Castelbianco	32,43	Sassello	27,57
Castelvecchio di Rocca Barbena	18,18	Savona	24,26
Celle Ligure	26,44	Spotorno	29,41
Cengio	27,27	Stella	20,12
Ceriale	24,44	Stellanello	13,70
Cisano sul Neva	19,07	Testico	23,53
Cosseria	26,92	Toirano	21,05
Dego	33,76	Tovo San Giacomo	20,21
Erli	26,09	Urbe	28,95
Finale Ligure	25,89	Vado Ligure	23,66
Garlenda	34,65	Varazze	25,35
Giustenice	17,00	Vendone	23,68
Giusvalla	23,68	Vezzi Portio	22,22
Laigueglia	25,20	Villanova d'Albenga	21,57
Loano	23,37	Zuccarello	35,71
Magliolo	29,17		

Provincia della Spezia

Ameglia	25,86	Levanto	28,47
Arcola	22,03	Luni	22,62
Beverino	33,61	Maissana	26,03
Bolano	29,32	Monterosso al Mare	37,86
Bonassola	25,84	Pignone	39,02
Borghetto di Vara	30,00	Portovenere	25,20
Brugnato	28,66	Riccò del Golfo di Spezia	28,64
Calice al Cornoviglio	26,74	Riomaggiore	40,32
Carro	25,00	Rocchetta di Vara	24,36
Carrodano	23,26	Santo Stefano di Magra	23,05
Castelnuovo Magra	22,42	Sarzana	25,75
Deiva Marina	33,33	Sesta Godano	27,35
Follo	25,08	Varese Ligure	35,44
Framura	36,36	Vernazza	38,14
La Spezia	25,65	Vezzano Ligure	25,18
Lerici	30,13	Zignago	31,25

Mappa



Percentuale imprenditoria giovanile

Le imprese giovanili incidono con una quota dell'8,39% (0,20 pp in meno rispetto al 2021) sul tessuto imprenditoriale ligure: la loro presenza sul territorio resta leggermente superiore nelle aree interne (9,17%) rispetto alle zone costiere (8,23%).

Nella città metropolitana di **Genova** (7,92% la quota di imprese giovanili sul totale), a parte il caso estremo di Rondanina in cui la presenza di imprese giovanili è nulla, negli altri 66 comuni il dato oscilla tra il 3,70% di Lorsica e il 27,27% di Fascia, con 36 casi al di sopra del valore medio provinciale (7,92%) e 31 che presentano un valore inferiore. Nel caso dei comuni costieri solo Zoagli presenta un valore superiore al 10,00% (10,27%) mentre Portofino è il comune con la più bassa incidenza di imprese "under 35" (6,02%). La presenza di imprenditoria giovanile nei 51 comuni interni è particolarmente vivace: oltre a Fascia, a Gorreto (20,20%), Davagna (18,09%), Borzonasca (15,89%) e Tiglieto (15,00%).

In provincia di **Imperia**, dove la quota di imprese giovanili sul totale è pari a 9,14%, figurano 4 comuni con totale assenza di imprese giovanili (Armo, Montegrosso Pian Latte, Olivetta an Michele e Rocchetta Nervina) mentre spicca Pompeiana con il 25,33%. Tra i comuni litoranei soltanto Costarainera, San Lorenzo al Mare e Taggia superano la quota del 10,00% (rispettivamente 16,00%, 12,59% e 10,44%), di contro tutti gli altri oscillano tra il 9,91% di Cervo e il 6,10% di Ospedaletti. L'entroterra sembra offrire ai giovani maggiori opportunità: oltre al caso di Pompeiana, in ben 24 comuni si supera la quota del 10,00%.

In provincia di **Savona** (8,78% la quota media di imprese giovanili sul totale) 24 comuni su 69 hanno una quota di imprese giovanili superiore al 10,00% e ben 10 comuni inferiore al 5,00% di cui Castelvechchio di Rocca Barbena e Massimino con nessuna presenza. Nell'ambito dell'area costiera 2 comuni superano il 10,00% di presenza giovanile: Bergeggi (12,86%) e Borghetto Santo Spirito (11,92%); fanalino di coda Andora (5,91%). Tra i comuni interni con maggior presenza di imprese giovanili primeggiano alcuni di piccole dimensioni: Plodio (20,59%), Onzo (19,05%) e Magliolo (18,75%).

La provincia della **Spezia** conta 16 comuni su 32 con una presenza di imprenditoria giovanile superiore alla media provinciale (8,74%) e nel complesso i valori sono compresi tra il 4,97% di Zignago e il 16,28% di Vernazza. Tra i comuni litoranei, oltre a Vernazza, altri 2 superano la quota del 10,00%: Riomaggiore (15,56%) e Deiva Marina (12,70%); Lerici e Bonassola chiudono la classifica rispettivamente con 6,94% e 5,62%. Per quanto riguarda l'area interna sale a 8 il numero dei comuni con più del 10,00% di imprese giovanili sul totale: si va da Carro con 13,89% fino a Vezzano Ligure con 10,12%.

Provincia di Genova

Arenzano	7,74	Mignanego	9,09
Avegno	12,42	Moconesi	7,31
Bargagli	8,93	Moneglia	7,52
Bogliasco	8,40	Montebruno	8,70
Borzonasca	15,89	Montoggio	11,39
Busalla	8,51	Ne	7,66
Camogli	6,51	Neirone	6,25
Campo Ligure	6,28	Orero	5,26
Campomorone	8,09	Pieve Ligure	7,09
Carasco	6,91	Portofino	6,02
Casarza Ligure	8,41	Propata	13,33
Casella	9,74	Rapallo	9,11
Castiglione Chiavarese	8,18	Recco	6,84
Ceranesi	6,06	Rezzoaglio	5,08
Chiavari	7,82	Ronco Scrivia	7,98
Cicagna	4,80	Rondanina	0,00
Cogoleto	7,83	Rossiglione	9,09
Cogorno	9,51	Rovegno	8,06
Coreglia Ligure	5,41	San Colombano Certenoli	9,54
Crocefieschi	5,26	Santa Margherita Ligure	7,57
Davagna	18,09	Sant'Olcese	6,09
Fascia	27,27	Santo Stefano d'Aveto	10,14
Favale di Malvaro	5,88	Savignone	10,37
Fontanigorda	6,25	Serra Riccò	10,49
Genova	7,76	Sestri Levante	8,39
Gorreto	20,00	Sori	8,71
Isola del Cantone	11,97	Tiglieto	15,00
Lavagna	7,65	Torriglia	7,27
Leivi	8,70	Tribogna	4,55
Lorsica	3,70	Uscio	7,84
Lumarzo	5,88	Valbrenna	10,53
Masone	8,76	Vobbia	14,29
Mele	8,81	Zoagli	10,27
Mezzanego	10,08		

Provincia di Imperia

Airole	9,09	Molini di Triora	13,73
Apricale	6,25	Montalto Carpasio	14,29
Aquila d'Arroschia	14,29	Montegrosso Pian Latte	0,00
Armo	0,00	Olivetta San Michele	0,00
Aurigo	6,67	Ospedaletti	6,10
Badalucco	7,00	Perinaldo	8,16
Bajardo	8,57	Pietrabruna	10,00
Bordighera	7,89	Pieve di Tecò	7,04
Borghetto d'Arroschia	9,26	Pigna	9,68
Borgomaro	16,30	Pompeiana	25,33
Camporosso	9,46	Pontedassio	9,13
Caravonica	5,88	Pornassio	10,77
Castellaro	9,68	Prelà	10,42
Castel Vittorio	2,94	Ranzo	16,13
Ceriana	14,41	Rezzo	12,50
Cervo	9,91	Riva Ligure	8,82
Cesio	10,34	Rocchetta Nervina	0,00
Chiusanico	13,79	San Bartolomeo al Mare	6,76
Chiusavecchia	6,17	San Biagio della Cima	6,32
Cipressa	9,62	San Lorenzo al Mare	12,59
Civezza	12,00	Sanremo	7,90
Cosio d'Arroschia	9,09	Santo Stefano al Mare	8,58
Costarainera	16,00	Seborga	2,13
Diano Arentino	12,28	Soldano	8,86
Diano Castello	10,83	Taggia	10,44
Diano Marina	8,87	Terzorio	10,53
Diano San Pietro	8,33	Triora	20,51
Dolceacqua	11,79	Vallebona	7,20
Dolcedo	12,21	Vallecrosia	7,86
Imperia	9,86	Vasia	16,22
Isolabona	19,77	Ventimiglia	9,09
Lucinasco	13,79	Vessalico	15,15
Mendatica	4,76	Villa Faraldi	10,64

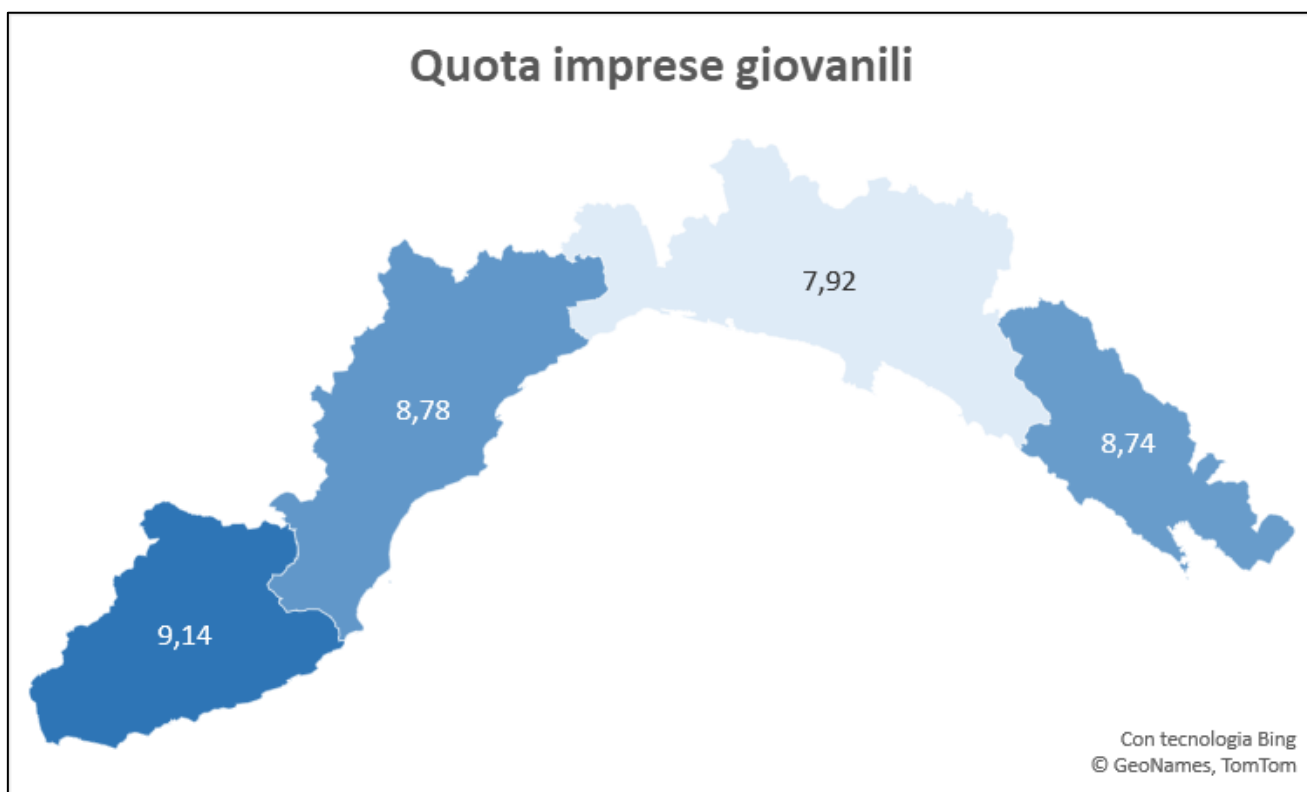
Provincia di Savona

Alassio	8,23	Mallare	15,38
Albenga	8,36	Massimino	0,00
Albissola Marina	7,60	Millesimo	10,61
Albisola Superiore	9,78	Mioglia	10,20
Altare	11,51	Murialdo	14,08
Andora	5,91	Nasino	12,50
Arnasco	10,00	Noli	7,14
Balestrino	5,13	Onzo	19,05
Bardinetto	6,10	Orco Feglino	12,35
Bergeggi	12,86	Ortovero	14,65
Boissano	8,15	Osiglia	2,63
Borghetto Santo Spirito	11,92	Pallare	1,59
Borgio Verezzi	8,95	Piana Crixia	4,48
Bormida	11,54	Pietra Ligure	9,41
Cairo Montenotte	8,28	Plodio	20,59
Calice Ligure	11,93	Pontinvrea	6,45
Calizzano	6,47	Quiliano	10,70
Carcare	11,61	Rialto	5,77
Casanova Lerrone	8,97	Roccavignale	10,77
Castelbianco	5,41	Sassello	11,89
Castelvecchio di Rocca Barbena	0,00	Savona	9,02
Celle Ligure	6,54	Spotorno	7,56
Cengio	7,95	Stella	7,69
Ceriale	9,49	Stellanello	4,11
Cisano sul Neva	11,16	Testico	5,88
Cosseria	10,26	Toirano	8,61
Dego	8,92	Tovo San Giacomo	13,99
Erli	4,35	Urbe	3,95
Finale Ligure	8,37	Vado Ligure	6,65
Garlenda	7,92	Varazze	8,45
Giustenice	4,00	Vendone	10,53
Giusvalla	5,26	Vezi Portio	1,85
Laigueglia	7,09	Villanova d'Albenga	7,52
Loano	9,52	Zuccarello	14,29
Magliolo	18,75		

Provincia della Spezia

Ameglia	7,76	Levanto	7,83
Arcola	10,31	Luni	8,04
Beverino	10,92	Maissana	9,59
Bolano	9,77	Monterosso al Mare	9,29
Bonassola	5,62	Pignone	7,32
Borghetto di Vara	7,14	Portovenere	7,60
Brugnato	8,28	Riccò del Golfo di Spezia	8,04
Calice al Cornoviglio	9,30	Riomaggiore	15,56
Carro	13,89	Rocchetta di Vara	12,82
Carrodano	11,63	Santo Stefano di Magra	6,74
Castelnuovo Magra	7,18	Sarzana	7,61
Deiva Marina	12,70	Sesta Godano	11,11
Follo	6,65	Varese Ligure	10,18
Framura	7,27	Vernazza	16,28
La Spezia	8,86	Vezzano Ligure	10,12
Lerici	6,94	Zignago	4,69

Mappa



Percentuale imprenditoria straniera

Cresce la presenza di imprenditoria straniera in Liguria, la cui quota sul totale delle imprese attive da 15,82% del 2021 passa a 17,17% nel 2023: in tutte e quattro le province la quota supera ampiamente il 12,00% e la presenza di imprenditori nati all'estero si concentra principalmente nei comuni capoluogo.

In provincia di **Genova** la componente straniera rappresenta il 18,58% del totale delle imprese (1,8 pp in più rispetto al 2021) ed è fortemente concentrata nel capoluogo (21,56%); in 7 comuni, tutti dell'area interna, non ci sono insediamenti stranieri (Coreglia Ligure, Fascia, Fontaniforda, Lorsica, Montebruno, Propata e Rondanina). Tra i comuni costieri, dove la quota media è pari a 19,76%, dopo Genova, la maggiore presenza di imprese straniere si registra a Rapallo (20,62%), Chiavari (15,07%) e Lavagna (13,20%). Borzonasca è il comune interno con la quota più alta di imprenditoria straniera (19,87%), seguito da Ronco Scrivia (18,63%), Isola del Cantone (17,09%) e Carasco (16,30%); minima presenza a Tiglieto (2,50%), Santo Stefano d'Aveto (2,70%) e Masone (3,23%).

La provincia di **Imperia** è quella con la più alta concentrazione di imprese straniere, 19,50%, in crescita di 0,7 pp rispetto al 2021, nonostante in 4 comuni non si registri alcuna presenza (Aquila d'Arroschia, Armo, Montegrosso Pian Latte e Triora). Imperia è il comune litoraneo con la quota più consistente (28,40%), segue Ventimiglia (20,50%) e Sanremo (19,87%), mentre sotto il 10,00% troviamo solo San Lorenzo al Mare (9,79%). Pur essendo mediamente più bassa nei comuni interni la presenza di imprenditoria straniera, ad Apricale raggiunge il 35,42% (17 imprese straniere su 48 totali) e in altri 13 comuni supera il 20,00%.

In provincia di **Savona** il 13,59% del totale è rappresentato da imprese straniere (quota più bassa a livello regionale), più presenti sulla costa (14,80%) rispetto all'interno (9,83%). La quota più alta tra i comuni interni si registra a Casanova Lerrone (24,36%) mentre in un solo comune, Onzo, non sono presenti imprese gestite da imprenditori stranieri. Nei comuni costieri troviamo valori superiori alla media dell'area a Savona (20,34%), Borghetto Santo Spirito (20,20%), Pietra Ligure (20,13%), Loano (19,75%) e Laigueglia (14,96%). Nell'entroterra oltre a Casanova Lerrone si segnalano Altare (18,71%), Cengio (18,18%) ed Erli (17,39%).

Il comune della **Spezia** conta il 20,11% delle imprese straniere, valore più alto di tutta la provincia dove si registra mediamente una quota pari al 13,87% (1 pp in più rispetto al 2021), mentre Framura è il comune con la quota più bassa (1,78%). Tra i comuni litoranei con maggior presenza di imprese straniere troviamo, dopo La Spezia, Deiva Marina (11,11%), Lerici (10,41%) e Sarzana (9,63%) mentre tra quelli interni con un valore superiore al 10,00%, si segnalano Pignone (17,07%), Follo (14,80%), Calice al Cornoviglio (13,95%), Arcola (13,59%), Bolano (13,28%), Zignago (12,50%), Santo Stefano di Magra (11,70%) e Castelnuovo Magra (10,33%).

Provincia di Genova

Arenzano	5,86	Mignanego	11,96
Avegno	7,84	Moconesi	11,15
Bargagli	10,71	Moneglia	7,14
Bogliasco	5,88	Montebruno	0,00
Borzonasca	19,87	Montoggio	7,59
Busalla	8,85	Ne	13,40
Camogli	6,28	Neirone	9,38
Campo Ligure	5,38	Orero	7,02
Campomorone	12,13	Pieve Ligure	4,72
Carasco	16,30	Portofino	7,23
Casarza Ligure	10,34	Propata	0,00
Casella	10,26	Rapallo	20,62
Castiglione Chiavarese	13,64	Recco	10,05
Ceranesi	6,57	Rezzoaglio	5,08
Chiavari	15,07	Ronco Scrivia	18,63
Cicagna	10,00	Rondanina	0,00
Cogoleto	5,68	Rossiglione	10,49
Cogorno	14,65	Rovegno	16,13
Coreglia Ligure	0,00	San Colombano Certenoli	9,96
Crocefieschi	5,26	Santa Margherita Ligure	9,22
Davagna	10,64	Sant'Olcese	4,81
Fascia	0,00	Santo Stefano d'Aveto	2,70
Favale di Malvaro	5,88	Savignone	7,36
Fontanigorda	0,00	Serra Riccò	5,13
Genova	21,56	Sestri Levante	11,26
Gorreto	6,67	Sori	9,76
Isola del Cantone	17,09	Tiglieto	2,50
Lavagna	13,20	Torriglia	8,48
Leivi	5,59	Tribogna	13,64
Lorsica	0,00	Uscio	13,73
Lumarzo	13,73	Valbrenna	5,26
Masone	3,23	Vobbia	4,76
Mele	4,40	Zoagli	4,79
Mezzanego	14,29		

Provincia di Imperia

Airole	15,15	Molini di Triora	7,84
Apricale	35,42	Montalto Carpasio	16,67
Aquila d'Arroschia	0,00	Montegrosso Pian Latte	0,00
Armo	0,00	Olivetta San Michele	23,08
Aurigo	10,00	Ospedaletti	10,98
Badalucco	20,00	Perinaldo	18,37
Bajardo	20,00	Pietrabruna	23,33
Bordighera	14,72	Pieve di Tecò	8,45
Borghetto d'Arroschia	7,41	Pigna	16,13
Borgomaro	17,39	Pompeiana	21,33
Camporosso	15,44	Pontedassio	23,91
Caravonica	23,53	Pornassio	9,23
Castellaro	10,75	Prelà	10,42
Castel Vittorio	14,71	Ranzo	4,84
Ceriana	21,62	Rezzo	8,33
Cervo	13,51	Riva Ligure	11,40
Cesio	31,03	Rocchetta Nervina	4,35
Chiusanico	16,09	San Bartolomeo al Mare	12,96
Chiusavecchia	20,99	San Biagio della Cima	14,74
Cipressa	12,50	San Lorenzo al Mare	9,79
Civezza	30,00	Sanremo	19,87
Cosio d'Arroschia	4,55	Santo Stefano al Mare	15,02
Costarainera	18,00	Seborga	17,02
Diano Arentino	14,04	Soldano	21,52
Diano Castello	15,29	Taggia	15,28
Diano Marina	14,73	Terzorio	10,53
Diano San Pietro	17,59	Triora	0,00
Dolceacqua	13,21	Vallebona	9,60
Dolcedo	22,14	Vallecrosia	13,09
Imperia	28,40	Vasia	13,51
Isolabona	19,77	Ventimiglia	20,50
Lucinasco	27,59	Vessalico	30,30
Mendatica	9,52	Villa Faraldi	14,89

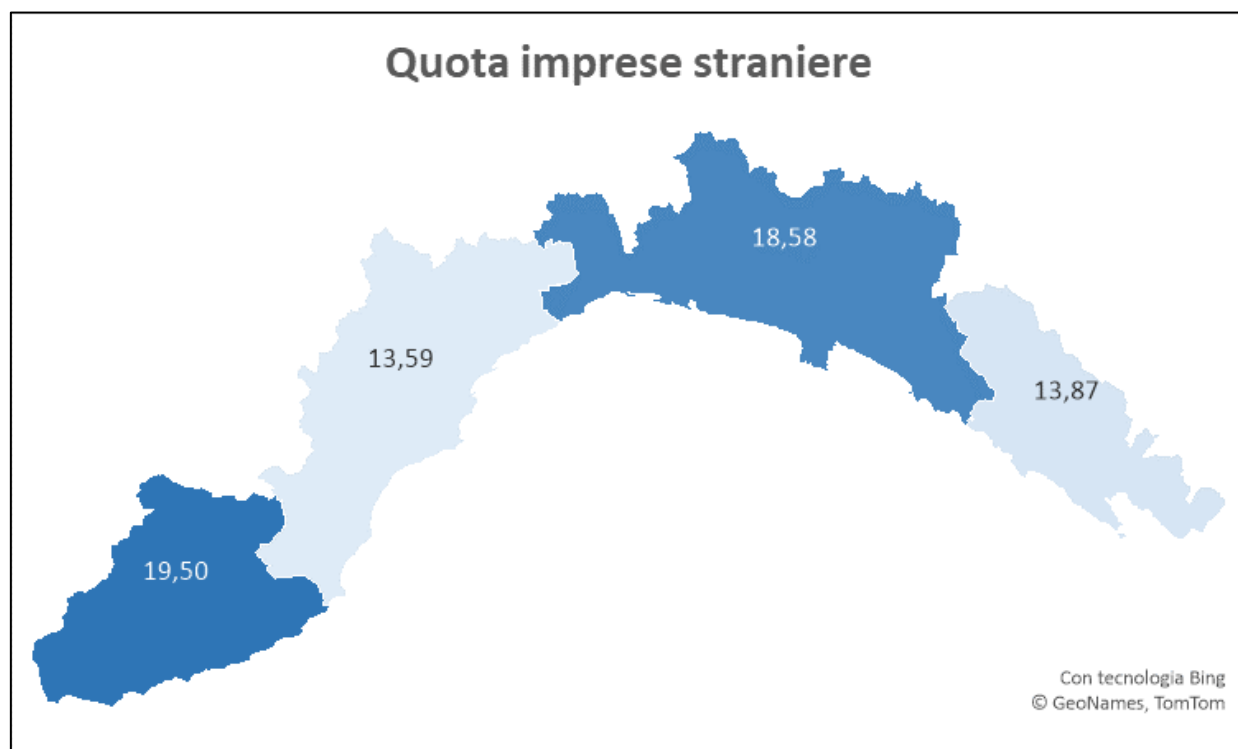
Provincia di Savona

Alassio	11,47	Mallare	9,23
Albenga	12,26	Massimino	12,50
Albissola Marina	10,82	Millesimo	12,24
Albisola Superiore	10,28	Mioglia	4,08
Altare	18,71	Murialdo	7,04
Andora	11,24	Nasino	12,50
Arnasco	5,00	Noli	5,46
Balestrino	2,56	Onzo	0,00
Bardinetto	2,44	Orco Feglino	7,41
Bergeggi	4,29	Ortovero	9,55
Boissano	7,61	Osiglia	7,89
Borghetto Santo Spirito	20,20	Pallare	1,59
Borgio Verezzi	11,67	Piana Crixia	7,46
Bormida	7,69	Pietra Ligure	20,13
Cairo Montenotte	15,71	Plodio	11,76
Calice Ligure	5,50	Pontinvrea	6,45
Calizzano	7,06	Quiliano	6,27
Carcare	12,40	Rialto	5,77
Casanova Lerrone	24,36	Roccavignale	7,69
Castelbianco	8,11	Sassello	5,95
Castelvecchio di Rocca Barbena	9,09	Savona	20,34
Celle Ligure	7,33	Spotorno	9,24
Cengio	18,18	Stella	7,69
Ceriale	13,67	Stellanello	6,85
Cisano sul Neva	12,56	Testico	5,88
Cosseria	5,13	Toirano	4,31
Dego	7,01	Tovo San Giacomo	7,25
Erli	17,39	Urbe	1,32
Finale Ligure	11,21	Vado Ligure	10,21
Garlenda	9,90	Varazze	10,83
Giustenice	8,00	Vendone	7,89
Giusvalla	10,53	Vezi Portio	5,56
Laigueglia	14,96	Villanova d'Albenga	6,86
Loano	19,75	Zuccarello	10,71
Magliolo	4,17		

Provincia della Spezia

Ameglia	6,03	Levanto	6,05
Arcola	13,59	Luni	9,16
Beverino	5,04	Maissana	4,11
Bolano	13,28	Monterosso al Mare	7,50
Bonassola	3,37	Pignone	17,07
Borghetto di Vara	7,14	Portovenere	5,20
Brugnato	8,92	Riccò del Golfo di Spezia	6,53
Calice al Cornoviglio	13,95	Riomaggiore	8,57
Carro	2,78	Rocchetta di Vara	6,41
Carrodano	2,33	Santo Stefano di Magra	11,70
Castelnuovo Magra	10,33	Sarzana	9,63
Deiva Marina	11,11	Sesta Godano	5,13
Follo	14,80	Varese Ligure	6,32
Framura	1,82	Vernazza	6,05
La Spezia	20,11	Vezzano Ligure	9,88
Lerici	10,41	Zignago	12,50

Mappa



Percentuale imprenditoria artigiana

Ampio campo di variazione per questo indicatore che in Liguria si attesta al 32,28% (mezzo pp in più rispetto al 2021), sintesi della quota registrata nei comuni litoranei (30,98%) e in quelli interni (38,59%).

In provincia di **Genova**, (dove la quota di imprese artigiane sul totale è pari a 32,12%), se si esclude Rondanina dove non si registrano imprese artigiane, si spazia dal 10,84% di Portofino al 64,71% di Favale di Malvaro (dove quindi più di 6 imprese su 10 sono artigiane): in altri 13 casi, tutti rientranti tra i comuni interni, l'indicatore si posiziona al di sopra del 50%: Avegno e Uscio (56,21%), Mezzanego (55,46%), Bargagli (55,36%), Tribogna (54,55%), Orero (54,39%), Cogorno (52,96%), Lumarzo (52,94%), Torriglia (52,73%), Cicagna (52,40%), Lorsica (51,58%), Casarza Ligure (51,68%) e Borzonasca (51,66%). Tra i comuni costieri si segnalano con una quota superiore al 40,00% Sori (44,25%) e Rapallo (43,75%); Portofino all'ultimo posto con 10,84%.

In provincia di **Imperia**, dove si registra una quota di imprese artigiane (33,54%) superiore alla media regionale e valore più alto tra le 4 province, ben 28 comuni su 66 hanno questo indicatore superiore al 30,00%. Tra i comuni interni guidano la classifica Cesio (51,72%), Pontedassio (46,52%), Pompeiana (44,00%), Airole (42,42%) e Diano Castello (42,04%) mentre all'ultimo posto troviamo Rocchetta Nervina con 8,70%; a Montegrosso Pian Latte non si registrano imprese artigiane. I comuni costieri oscillano tra il 48,00% registrato a Costarainera e il 26,47% a Diano Marina.

La provincia di **Savona** ha la quota di imprese artigiane pari a 33,31% e in 54 comuni su 69 l'indicatore è superiore al 30%. In particolare in 3 comuni, tutti situati nell'area interna, la presenza di artigiani è superiore al 50%: Plodio (55,88%), Boissano (53,80%) e Rialto (51,92%). Agli ultimi posti Erli (17,39%) e Onzo (4,76%). Il comune litoraneo con la quota più alta di imprese artigiane è Borghetto Santo Spirito (41,41%), seguito da Albisola Superiore (40,30%) e più distanziati Vado Ligure (37,93%), Andora (36,27%), e Loano (35,09%); il comune di questa fascia con la percentuale minore è Bergeggi (20,00%).

In provincia della **Spezia** la quota di imprese artigiane è 29,84%: 16 comuni su 32 registrano un valore superiore al 30,00% e di questi 13 sono comuni interni: Arcola (42,81%), Pignone (39,02%), Bolano (38,85%), Carrodano (37,21%), Castelnuovo Magra (36,60%), Santo Stefano di Magra (36,35%), Vezzano Ligure (36,24%), Borghetto di Vara (35,71%), Follo (35,35%), Luni (35,33%), Riccò del Golfo (35,18%), Beverino (32,77%) e Calice al Cornoviglio (30,23%). Tra i comuni costieri Levanto ha la quota più consistente di imprese artigiane, il 32,56%, e altri 2 comuni registrano un valore superiore al 30,00%: Bonassola (31,46%) e Ameglia (30,17%). Chiudono la classifica Riomaggiore (13,65%), Vernazza (12,09%) e Zignago (9,38%).

Provincia di Genova

Arenzano	29,66	Mignanego	45,93
Avegno	56,21	Moconesi	48,85
Bargagli	55,36	Moneglia	34,21
Bogliasco	30,25	Montebruno	47,83
Borzonasca	51,66	Montoggio	45,57
Busalla	38,02	Ne	45,93
Camogli	30,70	Neirone	45,31
Campo Ligure	35,87	Orero	54,39
Campomorone	42,32	Pieve Ligure	31,50
Carasco	47,16	Portofino	10,84
Casarza Ligure	51,68	Propata	20,00
Casella	38,97	Rapallo	43,75
Castiglione Chiavarese	44,55	Recco	36,73
Ceranesi	39,90	Rezzoaglio	23,73
Chiavari	31,62	Ronco Scrivia	36,50
Cicagna	52,40	Rondanina	0,00
Cogoleto	39,92	Rossiglione	37,76
Cogorno	52,96	Rovegno	40,32
Coreglia Ligure	37,84	San Colombano Certenoli	49,38
Crocefieschi	34,21	Santa Margherita Ligure	36,22
Davagna	45,74	Sant'Olcese	42,63
Fascia	18,18	Santo Stefano d'Aveto	34,46
Favale di Malvaro	64,71	Savignone	42,14
Fontanigorda	34,38	Serra Riccò	43,36
Genova	28,97	Sestri Levante	30,98
Gorreto	26,67	Sori	44,25
Isola del Cantone	37,61	Tiglieto	42,50
Lavagna	36,59	Torriglia	52,73
Leivi	49,69	Tribogna	54,55
Lorsica	51,85	Uscio	56,21
Lumarzo	52,94	Valbrenna	39,47
Masone	43,32	Vobbia	38,10
Mele	47,17	Zoagli	35,62
Mezzanego	55,46		

Provincia di Imperia

Airole	42,42	Molini di Triora	33,33
Apricale	18,75	Montalto Carpasio	30,95
Aquila d'Arroschia	19,05	Montegrosso Pian Latte	0,00
Armo	33,33	Olivetta San Michele	23,08
Aurigo	33,33	Ospedaletti	28,96
Badalucco	30,00	Perinaldo	26,53
Bajardo	20,00	Pietrabruna	28,89
Bordighera	28,99	Pieve di Tecò	30,28
Borghetto d'Arroschia	31,48	Pigna	22,58
Borgomaro	35,87	Pompeiana	44,00
Camporosso	38,03	Pontedassio	46,52
Caravonica	41,18	Pornassio	35,38
Castellaro	26,88	Prelà	29,17
Castel Vittorio	8,82	Ranzo	20,97
Ceriana	29,73	Rezzo	29,17
Cervo	27,03	Riva Ligure	27,94
Cesio	51,72	Rocchetta Nervina	8,70
Chiusanico	27,59	San Bartolomeo al Mare	32,96
Chiusavecchia	38,27	San Biagio della Cima	25,26
Cipressa	28,85	San Lorenzo al Mare	32,87
Civezza	34,00	Sanremo	32,59
Cosio d'Arroschia	18,18	Santo Stefano al Mare	26,61
Costarainera	48,00	Seborga	14,89
Diano Arentino	36,84	Soldano	41,77
Diano Castello	42,04	Taggia	28,58
Diano Marina	26,47	Terzorio	10,53
Diano San Pietro	34,26	Triora	25,64
Dolceacqua	25,47	Vallebona	21,60
Dolcedo	35,88	Vallecrosia	36,33
Imperia	41,03	Vasia	24,32
Isolabona	29,07	Ventimiglia	33,95
Lucinasco	20,69	Vessalico	24,24
Mendatica	23,81	Villa Faraldi	27,66

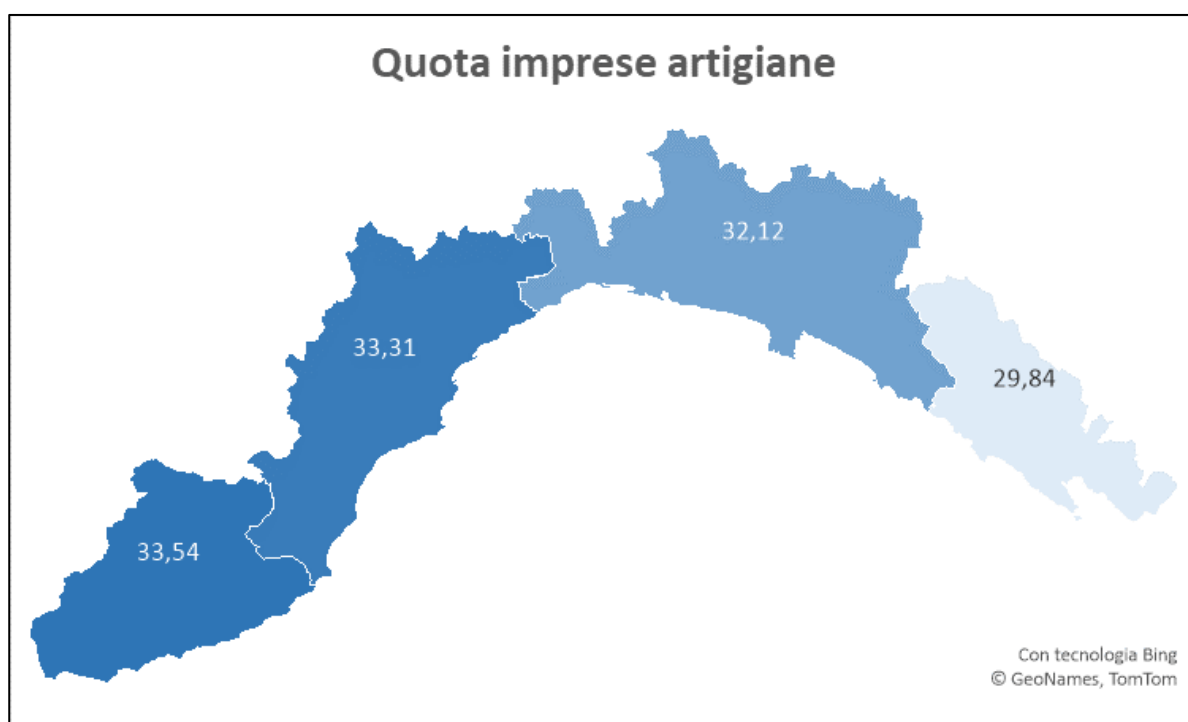
Provincia di Savona

Alassio	26,39	Mallare	36,92
Albenga	27,52	Massimino	31,25
Albissola Marina	34,21	Millesimo	31,43
Albisola Superiore	40,30	Mioglia	30,61
Altare	45,32	Murialdo	36,62
Andora	36,27	Nasino	37,50
Arnasco	32,50	Noli	30,67
Balestrino	41,03	Onzo	4,76
Bardinetto	31,71	Orco Feglino	32,10
Bergeggi	20,00	Ortovero	36,94
Boissano	53,80	Osiglia	26,32
Borghetto Santo Spirito	41,41	Pallare	46,03
Borgio Verezzi	33,07	Piana Crixia	26,87
Bormida	26,92	Pietra Ligure	33,83
Cairo Montenotte	36,50	Plodio	55,88
Calice Ligure	49,54	Pontinvrea	40,32
Calizzano	34,71	Quiliano	38,90
Carcare	31,93	Rialto	51,92
Casanova Lerrone	35,90	Roccavignale	35,38
Castelbianco	32,43	Sassello	34,59
Castelvecchio di Rocca Barbena	36,36	Savona	34,49
Celle Ligure	33,25	Spotorno	27,45
Cengio	44,89	Stella	43,20
Ceriale	32,80	Stellanello	43,84
Cisano sul Neva	30,23	Testico	23,53
Cosseria	37,18	Toirano	45,93
Dego	30,57	Tovo San Giacomo	39,90
Erli	17,39	Urbe	38,16
Finale Ligure	26,67	Vado Ligure	37,93
Garlenda	33,66	Varazze	31,07
Giustenice	44,00	Vendone	23,68
Giusvalla	28,95	Vezi Portio	42,59
Laigueglia	22,05	Villanova d'Albenga	36,27
Loano	35,09	Zuccarello	32,14
Magliolo	21,88		

Provincia della Spezia

Ameglia	30,17	Levanto	32,56
Arcola	42,81	Luni	35,33
Beverino	32,77	Maissana	26,03
Bolano	38,85	Monterosso al Mare	17,50
Bonassola	31,46	Pignone	39,02
Borghetto di Vara	35,71	Portovenere	20,00
Brugnato	27,39	Riccò del Golfo di Spezia	35,18
Calice al Cornoviglio	30,23	Riomaggiore	13,65
Carro	25,00	Rocchetta di Vara	21,79
Carrodano	37,21	Santo Stefano di Magra	36,35
Castelnuovo Magra	36,60	Sarzana	27,09
Deiva Marina	29,37	Sesta Godano	26,50
Follo	35,35	Varese Ligure	18,95
Framura	25,45	Vernazza	12,09
La Spezia	29,39	Vezzano Ligure	36,24
Lerici	28,71	Zignago	9,38

Mappa



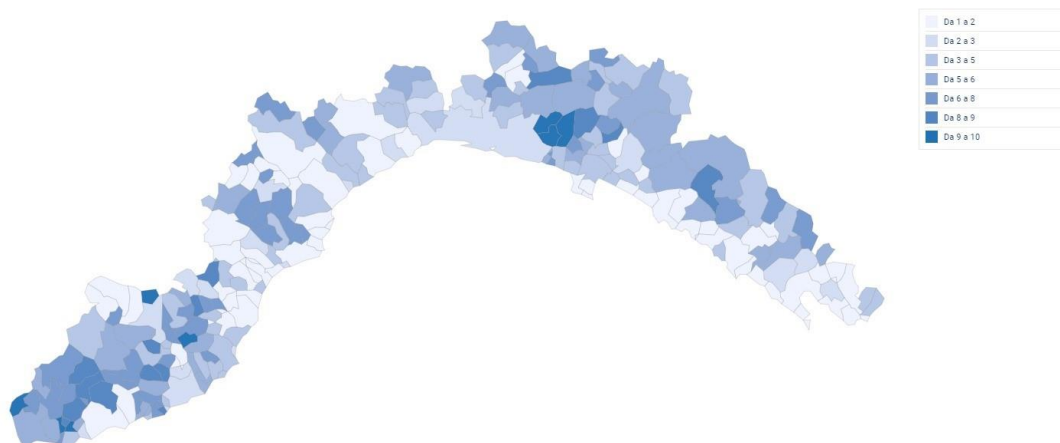
Indice di fragilità comunale

L'Indice di Fragilità Comunale (IFC) è un composito che misura l'esposizione dei territori comunali ai rischi di origine naturale e antropica e a condizioni di criticità connesse con le principali caratteristiche demo-sociali della popolazione e del sistema economico-produttivo. L'indice è la combinazione di 12 indicatori elementari che descrivono le principali dimensioni (territoriali, ambientali e socio-economiche) della fragilità dei Comuni. La metodologia utilizzata – Indice di Mazziotta e Pareto – attribuisce ad ogni comune un valore dell'indice confrontabile in serie storica e territoriale, utilizzando come parametro di riferimento il valore Italia al 2018 posto pari a 100. I valori dell'Indice di Fragilità Comunale sono espressi in dieci gruppi (il più alto è il più fragile) e sono riferiti alla geografia comunale vigente al 31 dicembre 2021.

Fonte: Istat

Indice composito di fragilità e sue componenti - livello comunale

Frequenza: Annuale, Indicatore: Indice composito di fragilità comunale - (decile), Tempo: 2021



Di seguito i dati in decili per i comuni delle province liguri.

Indice di fragilità comunale - Liguria - Genova - Anno 2021

Provincia	Comune	IFC (decili)	AMB_01	AMB_02	AMB_03	ECO_01	ECO_02	SOC_01	SOC_02	SOC_03	SOC_04	TER_01	TER_02	TER_03
Genova	Arenzano	1,0	1,0	9,0	1,0	2,0	3,0	10,0	1,0	4,0	3,0	10,0	7,0	5,0
Genova	Avegno	6,0	3,0	5,0	10,0	6,0	5,0	5,0	2,0	3,0	3,0	10,0	6,0	4,0
Genova	Bargagli	10,0	5,0	10,0	10,0	8,0	9,0	3,0	5,0	6,0	8,0	10,0	5,0	7,0
Genova	Bogliasco	6,0	1,0	7,0	10,0	5,0	6,0	10,0	1,0	4,0	2,0	10,0	9,0	6,0
Genova	Borzonasca	6,0	6,0	8,0	2,0	6,0	5,0	10,0	6,0	6,0	8,0	10,0	2,0	5,0
Genova	Busalla	1,0	3,0	4,0	2,0	1,0	6,0	8,0	4,0	6,0	6,0	7,0	7,0	6,0
Genova	Camogli	1,0	1,0	9,0	2,0	2,0	4,0	10,0	1,0	5,0	6,0	10,0	8,0	5,0
Genova	Campo Ligure	4,0	2,0	7,0	2,0	3,0	9,0	9,0	1,0	4,0	4,0	9,0	4,0	7,0
Genova	Campomorone	4,0	3,0	2,0	2,0	7,0	4,0	9,0	4,0	3,0	7,0	10,0	6,0	7,0
Genova	Carasco	1,0	5,0	7,0	5,0	1,0	1,0	3,0	5,0	5,0	1,0	9,0	9,0	2,0
Genova	Casazza Ligure	2,0	3,0	7,0	2,0	5,0	6,0	6,0	3,0	4,0	3,0	8,0	5,0	2,0
Genova	Casella	5,0	3,0	10,0	6,0	7,0	2,0	7,0	4,0	4,0	4,0	8,0	8,0	7,0
Genova	Castiglione Chiavarese	6,0	5,0	10,0	1,0	9,0	6,0	9,0	4,0	6,0	2,0	8,0	3,0	5,0
Genova	Ceranesi	3,0	4,0	4,0	2,0	7,0	2,0	5,0	4,0	2,0	8,0	10,0	5,0	6,0
Genova	Chiavari	2,0	2,0	7,0	4,0	1,0	4,0	9,0	1,0	5,0	1,0	9,0	10,0	1,0
Genova	Cicagna	5,0	6,0	7,0	10,0	1,0	5,0	8,0	6,0	6,0	10,0	10,0	7,0	6,0
Genova	Cogoleto	3,0	1,0	7,0	2,0	5,0	6,0	9,0	2,0	4,0	4,0	10,0	7,0	5,0
Genova	Cogorno	4,0	2,0	7,0	6,0	5,0	5,0	8,0	2,0	4,0	2,0	8,0	9,0	1,0
Genova	Coreglia Ligure	5,0	8,0	8,0	6,0	1,0	7,0	2,0	1,0	7,0	5,0	10,0	4,0	5,0
Genova	Crocefieschi	7,0	4,0	10,0	2,0	7,0	10,0	6,0	1,0	6,0	3,0	8,0	4,0	8,0
Genova	Davagna	10,0	4,0	10,0	10,0	10,0	7,0	6,0	6,0	5,0	4,0	10,0	4,0	8,0
Genova	Fascia	5,0	5,0	10,0	3,0	5,0	1,0	10,0	1,0	1,0	10,0	8,0	3,0	10,0
Genova	Favale di Malvaro	7,0	3,0	3,0	3,0	5,0	5,0	6,0	7,0	9,0	6,0	10,0	2,0	7,0
Genova	Fontanigorda	6,0	4,0	10,0	3,0	1,0	9,0	10,0	5,0	5,0	1,0	8,0	3,0	10,0
Genova	Genova	3,0	1,0	10,0	3,0	2,0	5,0	8,0	1,0	5,0	4,0	10,0	10,0	1,0
Genova	Gorreto	7,0	7,0	10,0	2,0	1,0	7,0	10,0	1,0	8,0	9,0	7,0	2,0	10,0
Genova	Isola del Cantone	6,0	5,0	10,0	6,0	6,0	5,0	9,0	4,0	6,0	2,0	8,0	3,0	4,0
Genova	Lavagna	2,0	2,0	8,0	5,0	2,0	5,0	9,0	1,0	5,0	2,0	9,0	9,0	1,0
Genova	Leivi	4,0	4,0	2,0	10,0	4,0	4,0	6,0	1,0	5,0	1,0	10,0	7,0	1,0
Genova	Lorsica	9,0	6,0	3,0	3,0	7,0	10,0	10,0	6,0	7,0	10,0	10,0	3,0	8,0
Genova	Lumarzo	10,0	8,0	8,0	10,0	8,0	9,0	8,0	5,0	5,0	4,0	10,0	4,0	8,0
Genova	Masone	3,0	2,0	6,0	1,0	6,0	7,0	8,0	3,0	4,0	6,0	6,0	4,0	7,0
Genova	Mele	4,0	3,0	9,0	3,0	6,0	5,0	7,0	1,0	2,0	4,0	10,0	6,0	7,0
Genova	Mezzanego	6,0	6,0	4,0	4,0	7,0	3,0	7,0	8,0	6,0	9,0	10,0	3,0	4,0
Genova	Mignanego	7,0	5,0	3,0	10,0	8,0	4,0	7,0	4,0	4,0	5,0	10,0	7,0	7,0
Genova	Moconesi	5,0	7,0	4,0	5,0	1,0	6,0	8,0	8,0	6,0	7,0	10,0	6,0	7,0
Genova	Moneglia	2,0	2,0	10,0	2,0	1,0	5,0	10,0	2,0	6,0	6,0	9,0	7,0	5,0
Genova	Montebruno	4,0	9,0	10,0	5,0	1,0	5,0	10,0	6,0	3,0	1,0	6,0	2,0	10,0
Genova	Montoggio	6,0	5,0	10,0	4,0	5,0	7,0	2,0	7,0	6,0	2,0	6,0	2,0	8,0
Genova	Ne	6,0	6,0	9,0	3,0	6,0	6,0	8,0	7,0	6,0	8,0	10,0	3,0	2,0
Genova	Neirone	9,0	8,0	7,0	10,0	7,0	7,0	10,0	8,0	7,0	3,0	10,0	3,0	9,0
Genova	Orero	2,0	8,0	6,0	3,0	1,0	3,0	10,0	5,0	7,0	9,0	10,0	3,0	6,0
Genova	Pieve Ligure	7,0	1,0	1,0	10,0	6,0	8,0	10,0	1,0	4,0	7,0	10,0	9,0	6,0
Genova	Portofino	1,0	2,0	10,0	1,0	1,0	2,0	8,0	1,0	6,0	10,0	9,0	5,0	7,0
Genova	Propata	6,0	7,0	10,0	1,0	8,0	4,0	2,0	8,0	6,0	10,0	8,0	2,0	10,0
Genova	Rapallo	4,0	2,0	8,0	4,0	1,0	6,0	8,0	2,0	6,0	2,0	10,0	8,0	3,0
Genova	Recco	5,0	1,0	8,0	10,0	2,0	5,0	10,0	1,0	5,0	4,0	10,0	9,0	3,0
Genova	Rezzoaglio	6,0	4,0	10,0	3,0	4,0	8,0	10,0	5,0	7,0	5,0	7,0	1,0	10,0
Genova	Ronco Scrivia	5,0	4,0	10,0	4,0	7,0	4,0	9,0	4,0	4,0	7,0	8,0	5,0	5,0
Genova	Rondanina	8,0	3,0	10,0	2,0	1,0	10,0	10,0	10,0	7,0	10,0	8,0	1,0	10,0
Genova	Rossiglione	6,0	2,0	6,0	2,0	9,0	6,0	10,0	2,0	5,0	6,0	8,0	2,0	7,0
Genova	Rovegno	5,0	5,0	10,0	3,0	1,0	7,0	6,0	6,0	7,0	1,0	8,0	2,0	10,0
Genova	San Colombano Certenoli	3,0	5,0	5,0	3,0	4,0	4,0	5,0	4,0	4,0	4,0	10,0	4,0	3,0
Genova	Santa Margherita Ligure	1,0	1,0	8,0	2,0	1,0	4,0	10,0	2,0	6,0	7,0	9,0	9,0	4,0
Genova	Sant'Olcese	5,0	3,0	3,0	4,0	7,0	2,0	9,0	3,0	2,0	3,0	10,0	7,0	6,0
Genova	Santo Stefano d'Aveto	4,0	5,0	10,0	2,0	1,0	6,0	9,0	9,0	3,0	10,0	8,0	3,0	10,0
Genova	Savignone	2,0	5,0	9,0	3,0	2,0	6,0	6,0	3,0	3,0	5,0	8,0	6,0	7,0
Genova	Serra Riccò	6,0	3,0	2,0	3,0	8,0	4,0	9,0	3,0	2,0	4,0	10,0	7,0	6,0
Genova	Sestri Levante	1,0	2,0	8,0	3,0	2,0	4,0	9,0	1,0	5,0	2,0	9,0	8,0	2,0
Genova	Sori	4,0	1,0	3,0	10,0	3,0	5,0	9,0	1,0	4,0	5,0	10,0	6,0	6,0
Genova	Tiglieto	5,0	7,0	10,0	2,0	3,0	9,0	10,0	3,0	5,0	2,0	7,0	3,0	9,0
Genova	Torriglia	6,0	6,0	10,0	3,0	6,0	7,0	7,0	4,0	5,0	4,0	6,0	3,0	9,0
Genova	Tribogna	6,0	6,0	6,0	10,0	5,0	1,0	6,0	9,0	7,0	5,0	10,0	6,0	8,0
Genova	Uscio	8,0	3,0	7,0	10,0	7,0	8,0	9,0	4,0	6,0	6,0	10,0	6,0	6,0
Genova	Valbrevenna	9,0	5,0	10,0	3,0	10,0	10,0	2,0	2,0	6,0	2,0	7,0	3,0	8,0
Genova	Vobbia	6,0	7,0	10,0	2,0	9,0	2,0	8,0	8,0	6,0	8,0	8,0	2,0	7,0
Genova	Zoagli	5,0	2,0	8,0	3,0	4,0	5,0	9,0	1,0	6,0	4,0	10,0	8,0	2,0

Legenda grado di fragilità comunale

1,0	Minima fragilità
2,0	Molto bassa
3,0	Bassa
4,0	Medio bassa
5,0	Lieve
6,0	Moderata
7,0	Medio alta
8,0	Alta
9,0	Molto alta
10,0	Massima fragilità

Legenda indicatori

IFC (decili)	Indice composito di fragilità comunale - (decile)
AMB_01	Tasso di motorizzazione ad alta emissione
AMB_02	Raccolta indifferenziata dei rifiuti urbani per abitante
AMB_03	Aree protette
ECO_01	Superficie a rischio di frane
ECO_02	Consumo del suolo
SOC_01	Indice di accessibilità ai servizi essenziali
SOC_02	Indice di dipendenza della popolazione aggiustato
SOC_03	Popolazione di età compresa fra 25 e 64 anni con titolo di studio non oltre la licenza di scuola media inferiore o di avviamento professionale
SOC_04	Tasso di occupazione (20-64 anni)
TER_01	Tasso di incremento della popolazione
TER_02	Densità delle unità locali dell'industria e dei servizi - (ventile)
TER_03	Addetti in unità locali a bassa produttività di settore per l'industria e i servizi - (ventile)

Indice di fragilità comunale - Liguria - Imperia - Anno 2021

Provincia	Comune	IFC (decili)	AMB_01	AMB_02	AMB_03	ECO_01	ECO_02	SOC_01	SOC_02	SOC_03	SOC_04	TER_01	TER_02	TER_03
Imperia	Airole	7,0	6,0	9,0	3,0	4,0	9,0	10,0	7,0	8,0	10,0	8,0	2,0	8,0
Imperia	Apricale	8,0	7,0	10,0	4,0	9,0	4,0	9,0	8,0	10,0	1,0	8,0	3,0	9,0
Imperia	Aquila d'Arroschia	6,0	4,0	3,0	2,0	7,0	8,0	5,0	7,0	6,0	9,0	9,0	3,0	8,0
Imperia	Armo	10,0	10,0	3,0	10,0	10,0	10,0	10,0	2,0	9,0	2,0	8,0	2,0	7,0
Imperia	Aurigo	9,0	7,0	2,0	10,0	9,0	8,0	10,0	7,0	7,0	2,0	8,0	4,0	5,0
Imperia	Badalucco	7,0	8,0	10,0	3,0	8,0	6,0	8,0	8,0	7,0	6,0	8,0	4,0	4,0
Imperia	Bajardo	9,0	8,0	8,0	2,0	10,0	9,0	2,0	6,0	10,0	1,0	9,0	2,0	6,0
Imperia	Borghigera	4,0	4,0	8,0	3,0	1,0	6,0	9,0	4,0	7,0	2,0	8,0	10,0	4,0
Imperia	Borghetto d'Arroschia	4,0	9,0	4,0	10,0	6,0	2,0	10,0	6,0	5,0	1,0	8,0	3,0	6,0
Imperia	Borgomaro	4,0	8,0	5,0	5,0	4,0	3,0	10,0	8,0	7,0	1,0	9,0	4,0	3,0
Imperia	Camporosso	6,0	6,0	9,0	4,0	6,0	5,0	4,0	9,0	8,0	3,0	7,0	7,0	7,0
Imperia	Caravonica	4,0	7,0	3,0	10,0	4,0	6,0	5,0	5,0	5,0	10,0	8,0	5,0	4,0
Imperia	Castellaro	8,0	7,0	6,0	10,0	10,0	7,0	6,0	7,0	4,0	3,0	7,0	5,0	2,0
Imperia	Castel Vittorio	9,0	8,0	10,0	2,0	5,0	10,0	10,0	9,0	8,0	9,0	8,0	1,0	10,0
Imperia	Ceriana	9,0	8,0	9,0	3,0	9,0	9,0	9,0	9,0	9,0	9,0	9,0	2,0	5,0
Imperia	Cervo	5,0	5,0	10,0	10,0	3,0	2,0	10,0	5,0	7,0	3,0	8,0	9,0	3,0
Imperia	Cesio	8,0	8,0	9,0	10,0	7,0	10,0	1,0	8,0	6,0	2,0	6,0	4,0	4,0
Imperia	Chiusanico	2,0	8,0	10,0	4,0	3,0	1,0	6,0	6,0	6,0	1,0	8,0	5,0	4,0
Imperia	Chiusavecchia	2,0	7,0	4,0	10,0	2,0	2,0	3,0	8,0	6,0	10,0	8,0	7,0	2,0
Imperia	Cipressa	7,0	6,0	6,0	10,0	8,0	7,0	8,0	4,0	6,0	10,0	8,0	7,0	3,0
Imperia	Civezza	5,0	4,0	8,0	10,0	8,0	1,0	8,0	4,0	8,0	4,0	6,0	7,0	4,0
Imperia	Cosio d'Arroschia	2,0	8,0	8,0	1,0	4,0	1,0	10,0	3,0	6,0	10,0	6,0	1,0	8,0
Imperia	Costarainera	9,0	3,0	7,0	10,0	9,0	9,0	2,0	6,0	7,0	5,0	6,0	9,0	4,0
Imperia	Diano Arentino	6,0	5,0	7,0	2,0	8,0	8,0	10,0	4,0	6,0	4,0	9,0	5,0	5,0
Imperia	Diano Castello	6,0	4,0	9,0	10,0	6,0	6,0	2,0	6,0	6,0	4,0	5,0	9,0	3,0
Imperia	Diano Marina	6,0	5,0	10,0	5,0	1,0	5,0	10,0	4,0	7,0	5,0	6,0	10,0	2,0
Imperia	Diano San Pietro	5,0	7,0	10,0	2,0	6,0	6,0	6,0	6,0	6,0	1,0	7,0	5,0	3,0
Imperia	Dolceacqua	7,0	6,0	10,0	4,0	4,0	8,0	5,0	8,0	8,0	1,0	9,0	5,0	8,0
Imperia	Dolcedo	6,0	7,0	8,0	10,0	6,0	7,0	8,0	2,0	6,0	9,0	6,0	4,0	3,0
Imperia	Imperia	3,0	4,0	7,0	6,0	1,0	5,0	7,0	3,0	6,0	2,0	8,0	9,0	1,0
Imperia	Isolabona	8,0	6,0	10,0	3,0	9,0	6,0	3,0	10,0	8,0	7,0	9,0	4,0	9,0
Imperia	Lucinasco	7,0	7,0	2,0	10,0	10,0	6,0	5,0	5,0	7,0	1,0	8,0	4,0	6,0
Imperia	Mendatica	2,0	10,0	8,0	1,0	1,0	8,0	7,0	1,0	4,0	10,0	9,0	1,0	8,0
Imperia	Molini di Triora	6,0	8,0	7,0	2,0	10,0	3,0	9,0	6,0	10,0	2,0	7,0	1,0	8,0
Imperia	Montegrosso Pian Latte	8,0	8,0	8,0	2,0	10,0	10,0	10,0	1,0	1,0	1,0	8,0	2,0	8,0
Imperia	Olivetta San Michele	10,0	9,0	10,0	2,0	10,0	10,0	10,0	10,0	9,0	10,0	9,0	1,0	9,0
Imperia	Ospedaletti	3,0	4,0	10,0	2,0	2,0	6,0	8,0	4,0	7,0	7,0	8,0	9,0	2,0
Imperia	Perinaldo	9,0	7,0	10,0	4,0	9,0	7,0	9,0	8,0	8,0	2,0	9,0	4,0	7,0
Imperia	Pietrabruna	8,0	8,0	7,0	6,0	6,0	9,0	9,0	7,0	8,0	10,0	6,0	4,0	7,0
Imperia	Pieve di Teco	3,0	8,0	9,0	4,0	2,0	6,0	8,0	6,0	6,0	2,0	8,0	2,0	5,0
Imperia	Pigna	8,0	6,0	10,0	1,0	8,0	8,0	10,0	8,0	9,0	9,0	8,0	1,0	10,0
Imperia	Pompeiana	6,0	5,0	7,0	2,0	8,0	7,0	6,0	7,0	5,0	2,0	7,0	5,0	3,0
Imperia	Pontedassio	3,0	6,0	8,0	6,0	4,0	3,0	3,0	7,0	5,0	3,0	7,0	6,0	1,0
Imperia	Pornassio	2,0	6,0	6,0	2,0	4,0	5,0	2,0	6,0	9,0	1,0	8,0	2,0	6,0
Imperia	Prelà	9,0	8,0	7,0	10,0	7,0	10,0	9,0	8,0	9,0	1,0	6,0	3,0	4,0
Imperia	Ranzo	8,0	8,0	4,0	5,0	9,0	10,0	9,0	5,0	4,0	2,0	8,0	5,0	7,0
Imperia	Rezzo	6,0	10,0	6,0	1,0	10,0	3,0	7,0	6,0	6,0	7,0	9,0	1,0	7,0
Imperia	Riva Ligure	6,0	4,0	6,0	10,0	6,0	6,0	8,0	8,0	7,0	1,0	7,0	10,0	2,0
Imperia	Rocchetta Nervina	6,0	6,0	8,0	1,0	10,0	4,0	6,0	2,0	8,0	1,0	9,0	1,0	9,0
Imperia	San Bartolomeo al Mare	5,0	6,0	10,0	10,0	1,0	5,0	9,0	5,0	7,0	6,0	6,0	9,0	2,0
Imperia	San Biagio della Cima	10,0	6,0	9,0	10,0	10,0	9,0	1,0	9,0	7,0	7,0	7,0	7,0	7,0
Imperia	San Lorenzo al Mare	3,0	4,0	8,0	10,0	1,0	3,0	8,0	3,0	6,0	9,0	7,0	10,0	2,0
Imperia	Sanremo	2,0	4,0	9,0	3,0	2,0	6,0	8,0	5,0	7,0	2,0	7,0	9,0	1,0
Imperia	Santo Stefano al Mare	4,0	5,0	9,0	10,0	2,0	5,0	8,0	5,0	6,0	7,0	6,0	10,0	3,0
Imperia	Seborga	6,0	8,0	9,0	2,0	4,0	10,0	10,0	4,0	7,0	7,0	8,0	4,0	7,0
Imperia	Soldano	9,0	7,0	9,0	10,0	10,0	5,0	2,0	9,0	8,0	2,0	9,0	7,0	7,0
Imperia	Taggia	2,0	4,0	8,0	4,0	2,0	5,0	8,0	7,0	6,0	3,0	7,0	8,0	1,0
Imperia	Terzorio	6,0	2,0	8,0	10,0	10,0	1,0	9,0	6,0	4,0	1,0	6,0	5,0	4,0
Imperia	Triora	4,0	8,0	9,0	1,0	2,0	7,0	6,0	9,0	10,0	1,0	9,0	1,0	9,0
Imperia	Vallebona	10,0	6,0	10,0	4,0	10,0	10,0	5,0	7,0	6,0	6,0	10,0	8,0	6,0
Imperia	Vallecrosia	7,0	4,0	10,0	10,0	4,0	5,0	9,0	6,0	7,0	4,0	9,0	10,0	6,0
Imperia	Vasia	9,0	6,0	9,0	10,0	10,0	9,0	10,0	1,0	6,0	5,0	7,0	3,0	4,0
Imperia	Ventimiglia	6,0	5,0	10,0	2,0	3,0	6,0	7,0	9,0	9,0	6,0	8,0	8,0	7,0
Imperia	Vessalico	8,0	10,0	8,0	10,0	9,0	2,0	1,0	9,0	7,0	10,0	7,0	3,0	6,0
Imperia	Villa Faraldi	7,0	7,0	7,0	2,0	9,0	6,0	10,0	7,0	7,0	6,0	8,0	3,0	5,0
Imperia	Montalto Carpasio	7,0	9,0	7,0	2,0	9,0	6,0	9,0	4,0	9,0	2,0	7,0	1,0	7,0

Legenda grado di fragilità comunale

1,0	Minima fragilità
2,0	Molto bassa
3,0	Bassa
4,0	Medio bassa
5,0	Lieve
6,0	Moderata
7,0	Medio alta
8,0	Alta
9,0	Molto alta
10,0	Massima fragilità

Legenda indicatori

IFC (decili)	Indice composito di fragilità comunale - (decile)
AMB_01	Tasso di motorizzazione ad alta emissione
AMB_02	Raccolta indifferenziata dei rifiuti urbani per abitante
AMB_03	Aree protette
ECO_01	Superficie a rischio di frane
ECO_02	Consumo del suolo
SOC_01	Indice di accessibilità ai servizi essenziali
SOC_02	Indice di dipendenza della popolazione aggiustato
SOC_03	Popolazione di età compresa fra 25 e 64 anni con titolo di studio non oltre la licenza di scuola media inferiore o di avviamento professionale
SOC_04	Tasso di occupazione (20-64 anni)
TER_01	Tasso di incremento della popolazione
TER_02	Densità delle unità locali dell'industria e dei servizi - (ventile)
TER_03	Addetti in unità locali a bassa produttività di settore per l'industria e i servizi - (ventile)

Indice di fragilità comunale - Liguria - Savona - Anno 2021

Provincia	Comune	IFC (decili)	AMB_01	AMB_02	AMB_03	ECO_01	ECO_02	SOC_01	SOC_02	SOC_03	SOC_04	TER_01	TER_02	TER_03
Savona	Alassio	4,0	3,0	10,0	10,0	1,0	6,0	9,0	2,0	6,0	5,0	7,0	9,0	5,0
Savona	Albenga	2,0	5,0	6,0	4,0	1,0	6,0	8,0	5,0	6,0	3,0	4,0	10,0	3,0
Savona	Albissola Marina	3,0	2,0	8,0	5,0	3,0	5,0	10,0	1,0	4,0	3,0	8,0	10,0	1,0
Savona	Albisola Superiore	4,0	3,0	4,0	5,0	4,0	7,0	10,0	2,0	5,0	4,0	5,0	5,0	1,0
Savona	Altare	2,0	8,0	2,0	10,0	3,0	1,0	9,0	6,0	6,0	2,0	4,0	7,0	4,0
Savona	Andora	5,0	5,0	10,0	5,0	1,0	6,0	9,0	4,0	6,0	3,0	6,0	8,0	3,0
Savona	Arnasco	8,0	8,0	4,0	4,0	9,0	8,0	8,0	8,0	7,0	5,0	6,0	5,0	6,0
Savona	Balestrino	5,0	8,0	1,0	2,0	8,0	6,0	8,0	5,0	5,0	8,0	8,0	3,0	3,0
Savona	Bardinetto	1,0	6,0	7,0	1,0	3,0	4,0	10,0	7,0	6,0	1,0	4,0	2,0	7,0
Savona	Bergeggi	1,0	3,0	8,0	2,0	3,0	1,0	8,0	1,0	4,0	5,0	7,0	10,0	3,0
Savona	Boissano	2,0	3,0	2,0	1,0	5,0	7,0	1,0	4,0	6,0	1,0	8,0	6,0	1,0
Savona	Borghetto Santo Spirito	5,0	5,0	10,0	2,0	1,0	7,0	10,0	9,0	7,0	5,0	7,0	10,0	1,0
Savona	Borgio Verezzi	3,0	3,0	10,0	4,0	1,0	6,0	10,0	2,0	5,0	8,0	6,0	10,0	1,0
Savona	Bormida	7,0	5,0	2,0	3,0	6,0	10,0	10,0	5,0	6,0	6,0	5,0	2,0	8,0
Savona	Cairo Montenotte	1,0	4,0	4,0	3,0	2,0	2,0	8,0	6,0	5,0	4,0	6,0	6,0	7,0
Savona	Calice Ligure	4,0	3,0	3,0	6,0	5,0	6,0	6,0	2,0	6,0	1,0	9,0	3,0	4,0
Savona	Calizzano	1,0	5,0	6,0	2,0	2,0	5,0	10,0	6,0	6,0	2,0	5,0	2,0	8,0
Savona	Carcare	2,0	4,0	6,0	10,0	3,0	4,0	9,0	3,0	4,0	4,0	5,0	9,0	6,0
Savona	Casanova Lerrone	7,0	9,0	9,0	10,0	6,0	8,0	10,0	5,0	7,0	3,0	6,0	2,0	7,0
Savona	Castelbianco	3,0	6,0	3,0	1,0	6,0	1,0	8,0	6,0	8,0	3,0	10,0	2,0	7,0
Savona	Castelvecchio di Rocca Barbena	5,0	8,0	7,0	3,0	4,0	4,0	10,0	4,0	7,0	10,0	8,0	2,0	7,0
Savona	Celle Ligure	4,0	3,0	8,0	6,0	3,0	6,0	9,0	1,0	6,0	5,0	8,0	9,0	2,0
Savona	Cengio	7,0	5,0	5,0	6,0	7,0	7,0	10,0	7,0	6,0	7,0	7,0	7,0	7,0
Savona	Ceriale	2,0	6,0	10,0	2,0	1,0	6,0	9,0	7,0	6,0	8,0	5,0	9,0	1,0
Savona	Cisano sul Neva	1,0	5,0	4,0	2,0	2,0	3,0	4,0	3,0	6,0	1,0	7,0	7,0	3,0
Savona	Cosseria	2,0	6,0	2,0	5,0	5,0	2,0	7,0	4,0	5,0	2,0	7,0	6,0	7,0
Savona	Dego	4,0	4,0	2,0	5,0	7,0	2,0	9,0	6,0	6,0	5,0	7,0	3,0	8,0
Savona	Erlì	9,0	10,0	4,0	2,0	10,0	6,0	9,0	10,0	10,0	9,0	9,0	1,0	6,0
Savona	Finale Ligure	1,0	3,0	9,0	1,0	1,0	5,0	9,0	2,0	6,0	2,0	8,0	8,0	3,0
Savona	Garlenda	4,0	5,0	4,0	5,0	4,0	8,0	3,0	3,0	4,0	1,0	6,0	6,0	5,0
Savona	Giustenice	1,0	3,0	1,0	1,0	3,0	6,0	9,0	5,0	3,0	1,0	8,0	2,0	2,0
Savona	Giusvalla	8,0	9,0	1,0	10,0	10,0	8,0	10,0	5,0	4,0	5,0	6,0	3,0	8,0
Savona	Laigueglia	3,0	4,0	9,0	4,0	1,0	6,0	9,0	2,0	7,0	5,0	8,0	9,0	5,0
Savona	Loano	1,0	3,0	9,0	2,0	1,0	6,0	10,0	3,0	6,0	5,0	7,0	9,0	1,0
Savona	Magliolo	3,0	3,0	3,0	2,0	8,0	5,0	3,0	5,0	5,0	1,0	6,0	4,0	3,0
Savona	Mallare	8,0	6,0	9,0	10,0	9,0	5,0	8,0	9,0	7,0	8,0	5,0	2,0	7,0
Savona	Massimino	5,0	8,0	8,0	6,0	3,0	6,0	10,0	2,0	7,0	10,0	6,0	2,0	6,0
Savona	Millesimo	2,0	4,0	8,0	4,0	3,0	2,0	9,0	4,0	4,0	5,0	6,0	6,0	7,0
Savona	Mioglia	6,0	7,0	7,0	6,0	3,0	10,0	9,0	5,0	6,0	2,0	6,0	4,0	8,0
Savona	Murialdo	6,0	8,0	3,0	3,0	7,0	8,0	10,0	3,0	5,0	6,0	4,0	1,0	9,0
Savona	Nasino	3,0	5,0	5,0	1,0	3,0	6,0	10,0	5,0	7,0	9,0	9,0	1,0	7,0
Savona	Noli	2,0	3,0	9,0	2,0	2,0	6,0	9,0	3,0	6,0	8,0	8,0	8,0	5,0
Savona	Onzo	9,0	3,0	2,0	3,0	10,0	10,0	10,0	4,0	6,0	5,0	7,0	3,0	8,0
Savona	Orco Feglino	7,0	6,0	3,0	4,0	8,0	7,0	6,0	3,0	5,0	1,0	10,0	3,0	4,0
Savona	Ortovero	5,0	6,0	1,0	6,0	5,0	7,0	2,0	7,0	5,0	2,0	6,0	6,0	5,0
Savona	Osiglia	8,0	6,0	3,0	2,0	9,0	10,0	10,0	7,0	7,0	2,0	6,0	1,0	9,0
Savona	Pallare	3,0	7,0	2,0	2,0	7,0	5,0	4,0	6,0	5,0	3,0	5,0	2,0	7,0
Savona	Piana Crixia	8,0	6,0	3,0	3,0	9,0	9,0	6,0	8,0	7,0	3,0	6,0	3,0	8,0
Savona	Pietra Ligure	2,0	3,0	10,0	2,0	1,0	6,0	9,0	3,0	6,0	6,0	6,0	10,0	1,0
Savona	Plodio	7,0	4,0	8,0	5,0	10,0	6,0	8,0	3,0	1,0	4,0	5,0	4,0	7,0
Savona	Pontinvrea	6,0	8,0	6,0	4,0	7,0	7,0	10,0	5,0	7,0	1,0	5,0	3,0	7,0
Savona	Quiliano	5,0	3,0	3,0	5,0	8,0	5,0	9,0	3,0	4,0	4,0	8,0	5,0	2,0
Savona	Rialto	7,0	8,0	1,0	5,0	5,0	9,0	10,0	9,0	5,0	5,0	9,0	2,0	6,0
Savona	Roccapignale	1,0	5,0	8,0	3,0	5,0	1,0	8,0	6,0	5,0	1,0	5,0	4,0	7,0
Savona	Sassello	1,0	6,0	9,0	2,0	2,0	5,0	7,0	5,0	5,0	1,0	6,0	2,0	7,0
Savona	Savona	2,0	3,0	10,0	5,0	1,0	5,0	9,0	2,0	5,0	3,0	6,0	8,0	1,0
Savona	Spotorno	1,0	4,0	9,0	1,0	1,0	5,0	9,0	2,0	6,0	6,0	8,0	8,0	4,0
Savona	Stella	4,0	7,0	5,0	3,0	7,0	4,0	6,0	5,0	5,0	4,0	8,0	4,0	3,0
Savona	Stellanello	6,0	6,0	8,0	2,0	6,0	9,0	2,0	9,0	8,0	3,0	8,0	4,0	6,0
Savona	Testico	10,0	5,0	8,0	5,0	10,0	9,0	9,0	8,0	8,0	8,0	9,0	3,0	8,0
Savona	Toirano	1,0	3,0	4,0	1,0	3,0	6,0	2,0	4,0	5,0	4,0	7,0	5,0	1,0
Savona	Tovo San Giacomo	4,0	4,0	1,0	10,0	5,0	5,0	6,0	2,0	3,0	3,0	8,0	7,0	1,0
Savona	Urbe	5,0	7,0	9,0	2,0	1,0	9,0	8,0	7,0	6,0	5,0	7,0	4,0	10,0
Savona	Vado Ligure	1,0	2,0	9,0	3,0	2,0	1,0	8,0	6,0	5,0	2,0	7,0	9,0	2,0
Savona	Varazze	1,0	3,0	9,0	2,0	1,0	5,0	10,0	1,0	6,0	3,0	10,0	7,0	3,0
Savona	Vendone	7,0	7,0	1,0	2,0	9,0	7,0	5,0	4,0	6,0	7,0	10,0	2,0	7,0
Savona	Vezi Portio	8,0	4,0	10,0	3,0	8,0	9,0	3,0	3,0	5,0	3,0	9,0	6,0	4,0
Savona	Villanova d'Albenga	1,0	4,0	3,0	5,0	1,0	1,0	2,0	6,0	5,0	1,0	5,0	8,0	4,0
Savona	Zuccarello	1,0	7,0	2,0	1,0	4,0	2,0	2,0	4,0	7,0	10,0	8,0	4,0	5,0

Legenda grado di fragilità comunale

1,0	Minima fragilità
2,0	Molto bassa
3,0	Bassa
4,0	Medio bassa
5,0	Lieve
6,0	Moderata
7,0	Medio alta
8,0	Alta
9,0	Molto alta
10,0	Massima fragilità

Legenda indicatori

IFC (decili)	Indice composto di fragilità comunale - (decile)
AMB_01	Tasso di motorizzazione ad alta emissione
AMB_02	Raccolta indifferenziata dei rifiuti urbani per abitante
AMB_03	Aree protette
ECO_01	Superficie a rischio di frane
ECO_02	Consumo del suolo
SOC_01	Indice di accessibilità ai servizi essenziali
SOC_02	Indice di dipendenza della popolazione aggiustato
SOC_03	Popolazione di età compresa fra 25 e 64 anni con titolo di studio non oltre la licenza di scuola media inferiore o di avviamento professionale
SOC_04	Tasso di occupazione (20-64 anni)
TER_01	Tasso di incremento della popolazione
TER_02	Densità delle unità locali dell'industria e dei servizi - (ventile)
TER_03	Addetti in unità locali a bassa produttività di settore per l'industria e i servizi - (ventile)

Indice di fragilità comunale - Liguria - La Spezia - Anno 2021

Provincia	Comune	IFC (decili)	AMB_01	AMB_02	AMB_03	ECO_01	ECO_02	SOC_01	SOC_02	SOC_03	SOC_04	TER_01	TER_02	TER_03
La Spezia	Ameglia	1,0	4,0	6,0	1,0	3,0	5,0	7,0	2,0	6,0	3,0	7,0	8,0	6,0
La Spezia	Arcola	3,0	3,0	4,0	3,0	7,0	2,0	6,0	4,0	6,0	2,0	4,0	9,0	3,0
La Spezia	Beverino	6,0	2,0	2,0	4,0	9,0	5,0	6,0	5,0	5,0	4,0	6,0	5,0	4,0
La Spezia	Bolano	6,0	2,0	6,0	5,0	8,0	4,0	8,0	3,0	5,0	5,0	8,0	8,0	5,0
La Spezia	Bonassola	4,0	1,0	10,0	3,0	1,0	7,0	10,0	3,0	8,0	9,0	8,0	6,0	9,0
La Spezia	Borghetto di Vara	2,0	5,0	6,0	4,0	4,0	1,0	10,0	6,0	5,0	3,0	8,0	3,0	6,0
La Spezia	Brugnato	2,0	2,0	9,0	4,0	1,0	5,0	7,0	5,0	2,0	1,0	8,0	7,0	6,0
La Spezia	Calice al Cornoviglio	8,0	5,0	6,0	4,0	10,0	6,0	7,0	7,0	7,0	6,0	9,0	3,0	7,0
La Spezia	Carro	8,0	6,0	5,0	4,0	7,0	10,0	10,0	4,0	7,0	2,0	5,0	2,0	8,0
La Spezia	Carrodano	4,0	5,0	5,0	5,0	6,0	3,0	10,0	8,0	6,0	2,0	5,0	3,0	5,0
La Spezia	Castelnuovo Magra	5,0	2,0	5,0	5,0	6,0	6,0	8,0	4,0	6,0	1,0	8,0	9,0	6,0
La Spezia	Deiva Marina	2,0	3,0	10,0	1,0	1,0	5,0	10,0	3,0	7,0	5,0	9,0	6,0	6,0
La Spezia	Follo	3,0	2,0	2,0	3,0	8,0	2,0	1,0	4,0	5,0	6,0	7,0	7,0	3,0
La Spezia	Framura	2,0	2,0	8,0	2,0	2,0	6,0	10,0	3,0	7,0	5,0	9,0	4,0	7,0
La Spezia	La Spezia	1,0	1,0	5,0	3,0	2,0	3,0	7,0	2,0	5,0	2,0	8,0	10,0	1,0
La Spezia	Lerici	1,0	2,0	7,0	2,0	4,0	5,0	10,0	1,0	5,0	3,0	8,0	9,0	5,0
La Spezia	Levanto	2,0	1,0	9,0	4,0	1,0	5,0	10,0	2,0	6,0	3,0	9,0	4,0	8,0
La Spezia	Maissana	9,0	7,0	7,0	3,0	9,0	10,0	10,0	8,0	7,0	3,0	6,0	2,0	9,0
La Spezia	Monterosso al Mare	1,0	1,0	8,0	1,0	1,0	5,0	10,0	1,0	4,0	4,0	9,0	5,0	8,0
La Spezia	Luni	4,0	2,0	1,0	5,0	6,0	5,0	6,0	4,0	5,0	3,0	7,0	9,0	4,0
La Spezia	Pignone	6,0	2,0	4,0	5,0	8,0	6,0	10,0	3,0	3,0	10,0	7,0	2,0	5,0
La Spezia	Portovenere	1,0	1,0	9,0	1,0	4,0	5,0	10,0	1,0	5,0	7,0	7,0	9,0	5,0
La Spezia	Riccò del Golfo di Spezia	3,0	2,0	1,0	3,0	7,0	6,0	6,0	3,0	4,0	2,0	6,0	4,0	2,0
La Spezia	Riomaggiore	1,0	1,0	9,0	1,0	1,0	7,0	10,0	1,0	3,0	9,0	8,0	4,0	4,0
La Spezia	Rocchetta di Vara	4,0	7,0	6,0	4,0	5,0	3,0	9,0	7,0	6,0	7,0	9,0	3,0	7,0
La Spezia	Santo Stefano di Magra	2,0	1,0	4,0	3,0	7,0	2,0	2,0	2,0	4,0	1,0	6,0	10,0	2,0
La Spezia	Sarzana	1,0	2,0	9,0	3,0	1,0	5,0	5,0	1,0	5,0	2,0	5,0	9,0	4,0
La Spezia	Sesta Godano	5,0	7,0	6,0	4,0	6,0	7,0	10,0	4,0	6,0	3,0	7,0	3,0	7,0
La Spezia	Varese Ligure	6,0	8,0	9,0	4,0	5,0	7,0	10,0	4,0	5,0	5,0	8,0	3,0	9,0
La Spezia	Vernazza	1,0	1,0	10,0	1,0	1,0	5,0	10,0	2,0	5,0	10,0	9,0	4,0	8,0
La Spezia	Vezzano Ligure	2,0	2,0	4,0	3,0	6,0	4,0	7,0	2,0	4,0	2,0	6,0	9,0	3,0
La Spezia	Zignago	8,0	7,0	3,0	5,0	10,0	5,0	10,0	6,0	3,0	4,0	9,0	3,0	8,0

Legenda grado di fragilità comunale

1,0	Minima fragilità
2,0	Molto bassa
3,0	Bassa
4,0	Medio bassa
5,0	Lieve
6,0	Moderata
7,0	Medio alta
8,0	Alta
9,0	Molto alta
10,0	Massima fragilità

Legenda indicatori

IFC (decili)	Indice composto di fragilità comunale - (decile)
AMB_01	Tasso di motorizzazione ad alta emissione
AMB_02	Raccolta indifferenziata dei rifiuti urbani per abitante
AMB_03	Aree protette
ECO_01	Superficie a rischio di frane
ECO_02	Consumo del suolo
SOC_01	Indice di accessibilità ai servizi essenziali
SOC_02	Indice di dipendenza della popolazione aggiustato
SOC_03	Popolazione di età compresa fra 25 e 64 anni con titolo di studio non oltre la licenza di scuola media inferiore o di avviamento professionale
SOC_04	Tasso di occupazione (20-64 anni)
TER_01	Tasso di incremento della popolazione
TER_02	Densità delle unità locali dell'industria e dei servizi - (ventile)
TER_03	Addetti in unità locali a bassa produttività di settore per l'industria e i servizi - (ventile)

Fonte: Istat

Appendice statistica

Provincia di Genova

Comuni	superficie Km2	popolazione 01.01.2024	bambini under 5	popolazione under 14	popolazione 15-19	donne 15-49	popolazione 15-64	popolazione 60-64	popolazione over 65	popolazione straniera	imprese	imprese femminili	imprese giovani	imprese straniere	imprese artigiane
Arenzano	24,30	11.144	309	1.057	484	1.842	6.478	912	3.374	404	853	207	66	50	253
Avegno	10,93	2.561	97	279	104	448	1.604	216	623	111	153	24	19	12	86
Bargagli	16,28	2.529	85	253	96	437	1.589	207	617	111	168	21	15	18	93
Bogliasso	4,42	4.347	137	433	166	715	2.505	367	1.313	195	238	53	20	14	72
Borzonasca	80,51	1.808	38	154	57	270	1.047	153	564	161	151	23	24	30	78
Busalla	17,06	5.108	139	440	195	812	3.060	409	1.496	472	576	142	49	51	219
Camogli	10,07	4.935	123	375	222	750	2.847	430	1.601	275	430	117	28	27	132
Campo Ligure	23,74	2.826	96	267	117	466	1.667	226	815	245	223	51	14	12	80
Campomorone	25,91	6.461	146	522	315	1.041	3.869	539	1.922	269	371	95	30	45	157
Carasco	8,46	3.746	126	397	198	763	2.453	269	808	329	405	64	28	66	191
Casazza Ligure	27,82	6.732	215	721	364	1.277	4.233	483	1.622	449	416	85	35	43	215
Casella	8,07	3.071	83	306	139	503	1.869	241	808	115	195	47	19	20	76
Castiglione Chiavarese	29,75	1.570	33	136	72	261	928	137	462	117	110	24	9	15	49
Ceranesi	30,70	3.595	87	304	164	611	2.268	297	940	121	198	39	12	13	79
Chiavari	12,23	27.455	826	2.706	1.232	4.921	16.234	2.147	7.863	2.400	2.634	620	206	397	833
Ciagna	11,28	2.249	70	244	101	367	1.367	191	580	185	250	51	12	25	131
Cogoleto	20,72	8.412	179	763	362	1.425	4.942	676	2.498	285	511	120	40	29	204
Cogorno	9,08	5.723	177	637	276	1.005	3.470	408	1.494	344	389	65	37	57	206
Coreglia Ligure	8,00	255	6	21	12	38	171	29	55	10	37	7	2	0	14
Crocefieschi	11,73	532	9	35	17	80	317	49	170	24	38	7	2	2	13
Davagna	20,53	1.828	35	139	73	268	1.099	143	532	114	94	19	17	10	43
Fascia	11,25	67	1	1	-	6	29	8	36	-	11	4	3	0	2
Favale di Malvaro	16,62	427	10	49	21	71	255	41	111	25	34	4	2	2	22
Fontanigorda	16,16	223	3	15	3	23	108	16	95	14	32	8	2	0	11
Genova	240,29	561.947	17.093	54.502	24.645	99.923	341.040	43.151	153.670	63.456	48.385	9.893	3.755	10.432	14.018
Gorreto	18,88	92	1	3	2	8	43	7	45	5	15	3	3	1	4
Isola del Cantone	47,97	1.385	37	120	67	223	837	90	403	163	117	34	14	20	44
Lavagna	13,88	12.308	380	1.160	517	2.106	7.233	994	3.641	890	1.189	276	91	157	435
Leivì	9,71	2.448	70	245	113	416	1.506	184	632	83	161	25	14	9	80
Lorsica	17,72	393	5	20	17	51	222	29	142	13	27	3	1	0	14
Lumarzo	25,51	1.423	25	101	61	227	871	105	420	58	102	21	6	14	54
Masone	29,44	3.308	88	296	152	559	1.998	288	941	131	217	63	19	7	94
Mele	16,93	2.521	65	264	113	437	1.550	196	647	81	159	31	14	7	75
Mezzanego	28,65	1.528	51	188	68	272	937	122	369	156	119	23	12	17	66
Mignanego	16,27	3.550	99	339	167	620	2.189	267	939	196	209	46	19	25	96
Moconesi	16,27	2.408	77	241	115	394	1.466	197	639	208	260	54	19	29	127
Moneglia	15,61	2.516	42	209	95	389	1.420	211	830	145	266	67	20	19	91
Montebruno	17,68	201	3	13	7	26	110	12	74	8	23	5	2	0	11
Montoggio	47,73	1.997	53	160	79	320	1.263	191	525	118	158	37	18	12	72
Ne	63,52	2.123	67	211	74	331	1.271	182	570	144	209	43	16	28	96
Neirone	30,24	880	15	54	30	125	515	94	290	45	64	9	4	6	29
Orero	15,99	491	8	38	16	70	286	43	160	15	57	11	3	4	31
Pieve Ligure	3,56	2.403	64	213	106	402	1.411	188	718	86	127	23	9	6	40
Portofino	2,53	361	12	28	13	59	210	33	121	19	83	22	5	6	9
Propata	16,93	113	-	4	2	18	67	8	38	6	15	4	2	0	3
Rapallo	33,61	29.420	923	2.878	1.295	5.334	17.814	2.193	8.078	3.632	2.745	516	250	566	1.201
Recco	9,77	9.358	246	846	395	1.582	5.384	726	2.912	482	746	161	51	75	274
Rezzoaglio	104,72	859	13	53	30	112	435	75	353	51	118	42	6	6	28
Ronco Scrivia	30,11	4.167	148	428	198	725	2.512	318	1.122	467	263	49	21	49	96
Rondanina	12,81	59	4	4	1	7	35	4	20	1	5	1	0	0	0
Rossiglione	47,59	2.527	53	228	109	418	1.460	197	787	230	143	38	13	15	54
Rovegno	44,09	467	9	25	12	52	275	50	151	81	62	17	5	10	25
San Colombano Certenoli	41,58	2.667	89	303	118	471	1.644	197	658	173	241	38	23	24	119
Santa Margherita Ligure	10,04	8.452	226	735	332	1.361	4.883	731	2.668	666	911	205	69	84	330
Sant'Olcese	21,90	5.561	124	544	272	945	3.329	406	1.562	170	312	67	19	15	133
Santo Stefano d'Aveto	54,78	982	20	54	34	138	580	100	322	23	148	35	15	4	51
Savignone	21,74	3.000	75	275	134	501	1.829	236	814	149	299	63	31	22	126
Serra Riccò	26,20	7.580	222	781	363	1.355	4.605	552	2.022	319	429	81	45	22	186
Sestri Levante	33,62	17.252	500	1.611	742	2.903	10.113	1.309	5.152	1.507	1.501	409	126	169	465
Sori	13,07	3.978	97	351	173	660	2.347	322	1.181	225	287	61	25	28	127
Tiglieto	24,54	450	4	16	18	54	251	30	167	13	40	7	6	1	17
Torriglia	60,02	2.243	40	173	83	335	1.349	215	662	95	165	34	12	14	87
Tribogna	7,14	586	10	51	19	98	366	51	154	42	44	6	2	6	24
Uscio	9,63	2.143	50	215	88	368	1.287	188	587	158	153	43	12	21	86
Valbrevenna	34,67	752	13	41	25	110	471	73	229	14	38	9	4	2	15
Vobbia	33,43	378	3	14	13	54	237	24	119	7	21	4	3	1	8
Zoagli	7,79	2.379	51	183	83	398	1.419	210	723	174	146	38	15	7	52
											69.296	14.514	5.490	12.878	22.264
comuni litoranei	455,52	706.667	21.208	68.050	30.862	124.770	426.280	54.600	196.343	74.841	61.052	12.788	4.776	12.066	18.536
comuni interni	1.378,27	110.593	2.997	10.422	1.680	18.587	67.199	2.997	30.313	6.639	8.244	1.726	714	812	3.716
totale	1.833,79	817.260	24.205	78.472	32.542	143.357	493.479	57.597	226.656	81.480	69.296	14.514	5.490	12.878	22.261

Provincia di Imperia

Comuni	superficie Km2	popolazione 01.01.2024	bambini under 5	popolazione under 14	popolazione 15-19	donne 15-49	popolazione 15-64	popolazione 60-64	popolazione over 65	popolazione straniera	imprese	imprese femminili	imprese giovanili	imprese straniere	imprese artigiane
Airole	14,63	370	8	31	14	49	207	31	125	119	33	11	3	5	14
Apricale	19,94	612	17	62	22	105	365	56	170	151	48	8	3	17	9
Aquila d'Arroschia	10,06	138	4	10	2	20	79	15	44	1	21	2	3	0	4
Armo	10,09	120	2	11	4	20	65	12	40	20	6	2	0	0	2
Aurigo	9,14	327	7	23	19	57	183	14	113	29	30	9	2	3	10
Badalucco	16,10	1078	44	105	41	191	639	78	313	120	100	30	7	20	30
Bajardo	24,32	364	7	17	5	41	221	37	112	117	35	7	3	7	7
Bordighera	10,65	10.203	285	923	404	1.799	6.013	814	3.057	1.206	1.128	310	89	166	327
Borghetto d'Arroschia	25,94	403	6	28	15	65	228	23	136	53	54	9	5	4	17
Borgomaro	23,44	818	32	82	29	124	483	67	237	133	92	19	15	16	33
Camporosso	17,94	5.611	205	738	286	1.120	3.562	422	1.181	568	518	108	49	80	197
Caravonica	4,47	245	5	18	13	43	157	20	63	43	34	3	2	8	14
Castel Vittorio	25,93	1270	44	144	62	242	780	101	319	71	93	26	9	10	25
Castellaro	7,86	249	4	13	11	36	130	17	101	36	34	13	1	5	3
Ceriana	31,79	1075	34	102	40	159	619	99	321	201	111	28	16	24	33
Cervo	3,59	1.075	30	89	33	162	594	92	359	104	111	35	11	15	30
Cesio	8,86	258	6	20	17	42	175	22	56	42	29	5	3	9	15
Chiusanico	13,51	603	18	60	35	93	382	52	148	101	87	18	12	14	24
Chiusavecchia	4,09	510	20	57	33	105	329	43	106	91	81	15	5	17	31
Cipressa	9,39	1.193	39	118	43	189	703	104	346	101	104	26	10	13	30
Civezza	3,88	625	17	63	29	114	396	54	156	103	50	6	6	15	17
Cosio d'Arroschia	40,56	174	5	12	6	21	85	19	72	10	22	3	2	1	4
Costarainera	2,52	785	33	71	36	141	499	73	190	88	50	9	8	9	24
Diano Arentino	8,33	699	24	76	30	112	405	49	202	100	57	13	7	8	21
Diano Castello	6,11	2233	64	244	101	418	1.420	185	514	230	157	27	17	24	66
Diano Marina	6,67	5.563	153	502	232	912	3.146	427	1.797	829	767	231	68	113	203
Diano San Pietro	11,91	1095	32	113	45	184	661	92	293	118	108	26	9	19	37
Dolceacqua	20,28	2148	83	242	96	386	1.340	174	507	267	212	76	25	28	54
Dolcedo	19,80	1257	31	123	61	217	779	117	326	167	131	30	16	29	47
Imperia	45,38	42.375	1.355	4.319	1.994	7.638	26.260	3.211	10.888	7.001	4.331	889	427	1.230	1.777
Isolabona	12,35	677	14	83	23	123	412	58	161	110	86	21	17	17	25
Lucinasco	7,90	311	13	43	9	54	196	22	63	97	29	10	4	8	6
Mendatica	30,69	161	3	5	0	22	95	15	59	12	21	7	1	2	5
Molini di Triora	58,05	650	17	52	16	82	388	57	195	176	51	14	7	4	17
Montalto Carpasio	30,00	520	8	37	15	81	282	49	184	79	42	15	6	7	13
Montegrosso Pian Latte	10,03	111	2	6	3	14	55	8	49	3	4	4	0	0	0
Olivetta San Michele	13,84	197	6	18	7	29	107	14	68	17	13	2	0	3	3
Ospedaletti	5,45	3174	82	259	121	516	1.889	301	951	399	328	86	20	36	95
Pernaldo	20,30	807	10	68	33	129	488	83	234	147	98	27	8	18	26
Pietrabruna	10,22	414	12	34	17	70	245	42	122	59	90	16	9	21	26
Pieve di Teco	40,51	1307	44	140	58	210	793	113	344	242	142	37	10	12	43
Pigna	53,23	741	16	55	28	122	419	58	259	107	62	18	6	10	14
Pompeiana	5,38	851	40	96	31	152	534	80	199	61	75	23	19	16	33
Pontedassio	13,31	2338	83	258	108	422	1.485	168	530	333	230	44	21	55	107
Pomassio	27,21	649	27	55	21	86	404	24	185	175	65	13	7	6	23
Prelà	14,80	479	9	31	20	74	291	44	146	79	48	12	5	5	14
Ranzo	10,86	559	21	66	21	99	332	45	153	98	62	18	10	3	13
Rezzo	37,37	313	7	31	9	34	175	28	102	37	24	7	3	2	7
Riva Ligure	2,07	2787	86	273	109	451	1.679	203	759	339	272	60	24	31	76
Rocchetta Nervina	15,29	283	9	29	15	45	179	15	67	67	23	7	0	1	2
San Bartolomeo al Mare	10,85	2960	82	282	113	512	1.783	220	842	361	355	97	24	46	117
San Biagio della Cima	4,31	1238	40	113	59	225	809	101	281	72	95	23	6	14	24
San Lorenzo al Mare	1,29	1215	31	103	41	198	722	101	351	108	143	39	18	14	47
Sanremo	55,96	53.039	1.569	4.793	2.225	9.261	32.149	4.279	14.875	7.418	5.495	1.250	434	1.092	1.791
Santo Stefano al Mare	2,69	2004	49	162	89	322	1.215	162	597	172	233	55	20	35	62
Seborga	4,87	278	5	21	8	44	155	25	93	33	47	16	1	8	7
Soldano	3,47	974	29	117	43	189	625	57	210	101	79	23	7	17	33
Taggia	31,36	13766	493	1.553	664	2.566	8.421	1083	3.489	1.702	1.571	396	164	240	449
Terzorio	1,93	220	1	18	10	40	136	17	64	9	19	6	2	2	2
Triora	67,61	396	9	31	14	61	236	32	113	104	39	13	8	0	10
Vallebona	5,88	1207	29	118	57	216	746	104	311	93	125	40	9	12	27
Vallecrosia	3,68	6751	199	673	325	1.216	4.036	527	1.869	675	611	129	48	80	222
Vasia	11,15	361	4	21	16	57	214	41	114	57	37	11	6	5	9
Ventimiglia	53,73	22927	756	2.462	1.076	4.159	14.086	1.775	5.833	3.181	2.112	523	192	433	717
Vessalico	10,46	255	7	21	10	43	180	21	47	64	33	6	5	10	8
Villa Faraldi	9,52	448	9	43	18	91	274	32	126	59	47	13	5	7	13
comuni litoranei	263,22	175.428	5.447	17.320	7.791	31.162	106.757	13.794	47.384	24.252	18.129	4.243	1.606	3.633	6.164
comuni interni	891,56	33.416	988	3.266	1.399	5.658	20.383	2.730	8.953	4.814	3.311	832	353	548	1.027
totale	1.154,78	208.844	6.435	20.586	9.190	36.820	127.140	16.524	56.337	29.066	21.440	5.075	1.959	4.181	7.191

Provincia di Savona

Comuni	superficie Km2	popolazione 01.01.2024	bambini under 5	popolazione under 14	popolazione 15-19	donne 15-49	popolazione 15-64	popolazione 60-64	popolazione over 65	popolazione straniera	imprese	imprese femminili	imprese giovani	imprese straniere	imprese artigiane
Alassio	17,25	10.064	241	807	418	1.737	6.094	879	2.949	1.059	1.421	369	117	163	375
Albenga	36,58	23.538	671	2.437	1.093	4.175	14.399	1.750	6.108	2.699	3.001	761	251	368	826
Albissola Marina	3,25	9.616	258	816	395	1.569	5.529	788	3.061	561	342	81	26	37	117
Albisola Superiore	28,68	5.145	105	413	216	781	2.893	430	1.693	202	603	158	59	62	243
Altare	11,30	1.931	59	178	84	317	1.164	166	554	206	139	28	16	26	63
Andora	31,80	7.258	188	635	319	1.228	4.370	589	2.077	594	863	183	51	97	313
Amasco	6,09	553	14	44	23	79	328	56	160	61	40	11	4	2	13
Balestrino	11,27	528	12	45	30	94	328	34	143	18	39	10	2	1	16
Bardinetto	29,79	761	20	73	26	127	443	70	230	42	82	20	5	2	26
Berguggi	3,69	1.047	13	58	50	154	644	126	326	17	70	23	9	3	14
Boissano	8,35	2.534	52	226	126	475	1.700	189	551	123	184	21	15	14	99
Borghetto Santo Spirito	5,39	4.618	125	414	184	760	2.656	329	1.455	469	495	128	59	100	205
Borgio Verezzi	2,73	2.102	51	151	72	326	1.210	163	700	174	257	58	23	30	85
Bormida	22,47	327	2	10	7	39	170	24	135	14	26	7	3	2	7
Cairo Montenotte	100,40	12.766	408	1.265	628	2.214	7.834	1.024	3.347	1.651	1.063	301	88	167	388
Calice Ligure	20,60	1.693	40	133	82	306	1.073	134	452	48	109	22	13	6	54
Calizzano	62,74	1.439	36	122	51	240	832	128	450	107	170	51	11	12	59
Carcare	10,40	5.305	136	465	237	915	3.216	438	1.537	462	379	110	44	47	121
Casanova Lerrone	24,23	739	18	61	27	129	419	56	241	113	78	16	7	19	28
Castelbianco	14,70	321	9	39	13	57	201	27	74	53	37	12	2	3	12
Castelvecchio di Rocca Barbena	16,14	127	1	9	3	13	64	7	52	6	11	2	0	1	4
Celle Ligure	9,56	4.832	117	417	198	774	2.846	440	1.461	189	382	101	25	28	127
Cengio	18,96	3.308	115	320	160	542	1.958	269	960	541	176	48	14	32	79
Ceriale	11,15	5.326	136	518	245	872	3.221	385	1.466	529	622	152	59	85	204
Cisano sul Neva	12,27	2.123	67	223	87	390	1.328	188	511	225	215	41	24	27	65
Cosseria	12,41	1.035	23	95	61	191	648	84	270	57	78	21	8	4	29
Dego	66,82	1.796	48	170	74	314	1.053	139	538	157	157	53	14	11	48
Erlì	16,73	217	5	12	4	25	122	17	79	32	23	6	1	4	4
Finale Ligure	35,53	11.064	272	912	494	1.826	6.608	943	3.328	844	1.410	365	118	158	376
Garlenda	8,03	1.379	43	146	65	265	879	99	314	118	101	35	8	10	34
Giustenice	17,22	1.015	28	101	43	178	615	78	277	34	100	17	4	8	44
Giusvalla	19,70	395	3	19	19	63	240	35	132	49	38	9	2	4	11
Laigueglia	2,72	1.710	47	178	84	290	996	138	509	214	254	64	18	38	56
Loano	13,48	10.709	320	975	454	1.816	6.253	799	3.245	1.064	1.271	297	121	251	446
Magliolo	19,57	968	29	90	43	186	605	61	243	50	96	28	18	4	21
Mallare	31,73	1.070	27	102	32	164	615	101	320	47	65	21	10	6	24
Massimino	7,85	103	0	7	0	15	55	7	38	6	16	4	0	2	5
Millesimo	15,96	3.259	122	370	144	566	1.920	210	881	362	245	76	26	30	77
Mioglia	19,30	510	12	36	19	88	296	58	163	25	49	19	5	2	15
Murialdo	39,22	726	15	61	23	106	436	50	221	70	71	14	10	5	26
Nasino	22,18	164	3	11	4	22	84	11	64	26	16	3	2	2	6
Noli	9,67	2.454	50	161	113	396	1.468	230	766	145	238	68	17	13	73
Onzo	8,23	216	5	17	12	30	125	13	73	29	21	7	4	0	1
Orco Feglino	17,31	920	15	69	46	159	583	63	255	38	81	26	10	6	26
Ottovero	9,66	1.694	66	220	77	354	1.116	119	310	218	157	37	23	15	58
Osiglia	28,17	428	7	31	10	53	239	44	143	62	38	8	1	3	10
Pallare	21,33	851	20	77	32	146	533	67	227	29	63	15	1	1	29
Piana Crixia	30,45	733	12	55	24	118	438	70	223	91	67	23	3	5	18
Pietra Ligure	9,88	8.278	206	687	322	1.394	4.906	638	2.516	741	1.073	255	101	216	363
Podio	8,65	623	17	55	26	111	392	44	166	32	34	3	7	4	19
Pontinvea	24,95	797	17	58	34	116	447	69	271	33	62	11	4	4	25
Quiliano	49,92	6.863	176	612	350	1.128	4.168	529	1.945	353	383	102	41	24	149
Rialto	19,60	532	13	47	27	93	319	46	152	16	52	9	3	3	27
Roccaignale	17,71	761	15	72	32	139	465	59	204	52	65	7	7	5	23
Sassello	100,66	1.678	31	121	52	223	990	152	524	86	185	51	22	11	64
Savona	65,32	58.620	1.704	5.609	2.674	10.243	35.439	4.567	16.267	6.406	4.799	1.164	433	976	1.655
Spotorno	8,02	3.397	67	254	127	519	1.945	264	1.126	218	357	105	27	33	98
Stella	43,68	2.971	78	278	123	493	1.849	266	768	127	169	34	13	13	73
Stellanello	17,81	848	17	71	34	150	529	72	222	83	73	10	3	5	32
Testico	10,29	183	2	7	9	31	114	12	56	38	17	4	1	1	4
Toirano	18,97	2.709	93	317	120	515	1.736	208	584	106	209	44	18	9	96
Tovo San Giacomo	9,45	2.524	71	267	128	461	1.566	187	626	83	193	39	27	14	77
Urbe	31,17	647	10	22	21	72	386	72	229	28	76	22	3	1	29
Vado Ligure	23,79	8.005	207	763	352	1.343	4.820	663	2.223	512	617	146	41	63	234
Varazze	48,00	12.539	304	1.109	557	2.083	7.371	965	3.762	693	1.136	288	96	123	353
Vendone	9,92	341	5	18	10	50	204	25	113	22	38	9	4	3	9
Vezi Porto	8,76	788	16	64	34	130	498	65	207	35	54	12	1	3	23
Villanova d'Albenga	15,89	2.779	108	330	144	552	1.806	195	575	206	306	66	23	21	111
Zucarello	10,81	284	9	32	10	58	174	17	70	19	28	10	4	3	9
											25.385	6.321	2.230	3.451	8.457
comuni litoranei	366,47	190.322	5.082	17.314	8.367	32.286	113.668	15.086	55.038	17.330	19.211	4.766	1.651	2.844	6.163
comuni interni	1.179,82	77.262	2.150	7.273	3.470	13.302	47.303	6.154	20.880	6.489	6.174	1.555	579	607	2.290
totale	1.546,29	267.584	7.232	24.587	11.837	45.588	160.971	21.240	75.918	23.819	25.385	6.321	2.230	3.451	8.456

Provincia della Spezia

Comuni	superficie Km2	popolazione 01.01.2024	bambini under 5	popolazione under 14	popolazione 15-19	donne 15-49	popolazione 15-64	popolazione 60-64	popolazione over 65	popolazione straniera	imprese	imprese femminili	imprese giovani	imprese straniere	imprese artigiane
Ameglia	14,17	4.302	110	362	162	688	2.602	372	1.241	292	348	90	27	21	105
Arcola	16,54	10.205	294	972	446	1.797	6.368	846	2.620	927	640	141	66	87	274
Beverino	34,95	2.247	65	219	88	373	1.364	203	609	67	119	40	13	6	39
Bolano	14,57	7.471	213	769	372	1.348	4.593	519	1.935	523	399	117	39	53	155
Bonassola	9,19	778	10	43	35	106	423	67	296	65	89	23	5	3	28
Borghetto di Vara	27,34	879	23	71	32	139	502	63	286	101	70	21	5	5	25
Brugnato	11,90	1.276	37	123	54	219	781	99	339	94	157	45	13	14	43
Calice al Cornoviglio	33,75	1.060	23	78	51	170	661	106	303	71	86	23	8	12	26
Carro	31,79	483	10	30	11	66	261	44	178	27	36	9	5	1	9
Carrodano	21,86	464	15	27	12	60	242	37	182	15	43	10	5	1	16
Castelnuovo Magra	15,02	8.260	242	818	387	1.450	5.020	628	2.239	380	571	128	41	59	209
Deiva Marina	14,09	1.288	28	105	43	225	719	94	437	116	126	42	16	14	37
Follo	23,27	6.098	165	636	289	1.149	3.996	541	1.304	558	331	83	22	49	117
Framura	19,26	562	11	37	16	86	299	48	215	31	55	20	4	1	14
La Spezia	51,39	92.715	3.228	9.934	4.209	17.086	57.637	6.680	23.187	13.276	7.237	1.856	641	1.455	2.127
Lerici	16,01	9.365	204	698	331	1.411	5.257	834	3.172	575	634	191	44	66	182
Levanto	36,81	5.109	125	460	195	852	2.973	428	1.572	293	562	160	44	34	183
Maissana	45,43	592	196	745	64	1.416	5.031	105	2.147	461	73	19	7	3	19
Monterosso al Mare	10,94	1.317	16	44	355	73	339	677	199	35	280	106	26	21	49
Luni	13,86	8.106	30	121	18	237	772	55	392	113	535	121	43	49	189
Pignone	17,75	525	16	44	20	75	305	38	165	28	41	16	3	7	16
Portovenere	7,66	3.254	66	222	113	471	1.868	295	1.102	125	250	63	19	13	50
Riccò del Golfo di Spezia	37,76	3.596	105	389	184	685	2.269	283	855	145	199	57	16	13	70
Riomaggiore	10,27	1.311	21	95	52	181	685	102	490	65	315	127	49	27	43
Rocchetta di Vara	32,66	647	15	54	25	88	369	57	200	51	78	19	10	5	17
Santo Stefano di Magra	13,85	10.116	377	1.177	409	1.922	6.491	756	2.235	939	564	130	38	66	205
Sarzana	34,52	21.774	602	2.060	1.015	3.998	13.720	1.755	5.500	1.714	2.326	599	177	224	630
Sesta Godano	67,78	1.262	19	77	43	187	714	117	440	80	117	32	13	6	31
Varese Ligure	137,59	1.758	37	147	46	247	950	141	613	75	285	101	29	18	54
Vernazza	12,30	708	17	45	12	90	358	73	281	43	215	82	35	13	26
Vezzano Ligure	18,37	7.162	201	660	318	1.261	4.422	602	1.912	480	425	107	43	42	154
Zignago	28,70	469	13	40	26	69	261	42	153	13	64	20	3	8	6
												4.598	1.509	2.396	5.152
comuni litoranei	236,6135	142.483	4.452	14.182	6.201	25.431	87.313	10.803	37.885	16.708	12.437	3.359	1.087	1.892	3.474
comuni interni	644,739	72.676	2.082	7.120	3.232	12.794	44.939	5.904	18.914	5.070	4.833	1.239	422	504	1.674
totale	881,3525	215.159	6.534	21.302	9.433	38.225	132.252	16.707	56.799	21.778	17.270	4.598	1.509	2.396	5.153

Glossario

Densità della popolazione

rapporto tra abitanti e superficie

Indice di invecchiamento della popolazione

rapporto % tra la popolazione over 65 e il totale della popolazione

Indice di carico dei figli

rapporto % tra i bambini under 5 e le donne 15-49

Indice di dipendenza strutturale

rapporto % tra la somma della popolazione under 14 più over 65 e la popolazione 15-64

Percentuale popolazione straniera

rapporto % tra la popolazione straniera e il totale della popolazione

Indice di ricambio della popolazione attiva

rapporto % tra la popolazione 60-64 e la popolazione 15-19

Densità delle imprese su abitanti

rapporto % tra imprese e abitanti

Densità delle imprese su superficie

rapporto tra imprese e superficie

Percentuale imprenditoria femminile

rapporto % tra imprese femminili e totale delle imprese

Percentuale imprenditoria giovanile

rapporto % tra imprese giovanili e totale delle imprese

Percentuale imprenditoria straniera

rapporto % tra imprese straniere e totale delle imprese

Percentuale imprenditoria artigiana

rapporto % tra imprese artigiane e totale delle imprese

Fonti

Infocamere e Istat